

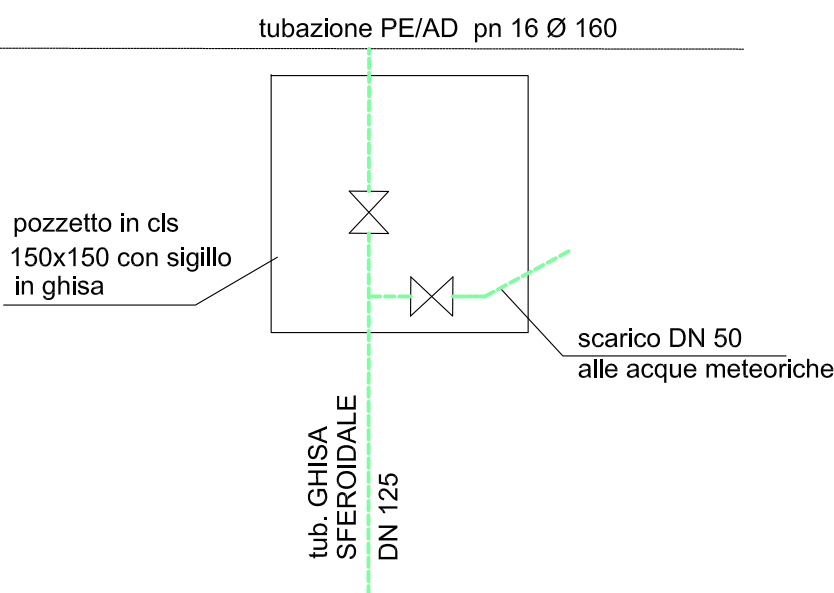
PLANIMETRIA
SCALA 1:500

- AMBITO DI INTERVENTO -VARIANTE AL P.P.E.
- LINEA DI MASSIMO INGOMBRO EDIFICIO
- LINEA DI MASSIMO INGOMBRO INTERRATO

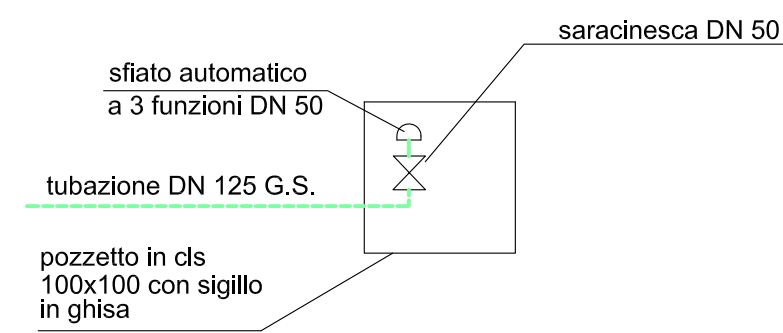
LEGENDA GAS	
---	LINEA GASDOTTO ESISTENTE
---	NUOVA LINEA GASDOTTO
LEGENDA ACQUEDOTTO	
---	LINEA ACQUEDOTTO
---	LINEA ACQUEDOTTO tubazione GHISA SFEROIDALE DN 125
①	IDRANTE A COLONNA Ø75 a due bocche con saracinesca di intercettazione
⊗	SARACINESCA DI INTERCETTAZIONE completa di pozzetto e chiusura

SCHEMI DI ALLACCIAMENTO ALL' ACQUEDOTTO

PARTICOLARE 1 - Schema allacciamento alla rete di via Vasco de Gama



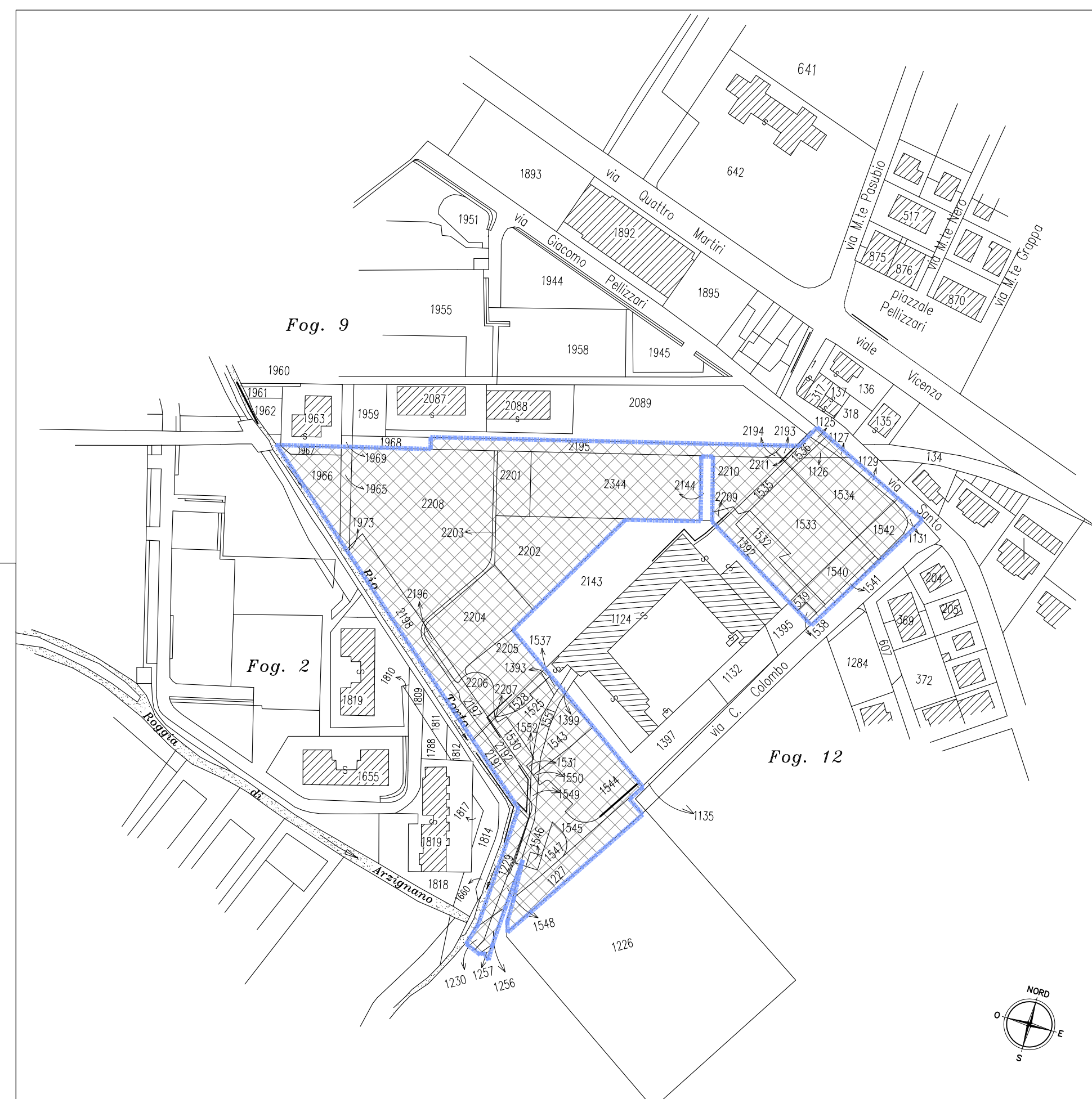
PARTICOLARE 2 Schema allaccio con sfiato automatico



il committente	il dd.ll	il progettista
COMUNE di: ARZIGNANO		PROV. di: VICENZA
TAV. N. 5	ditto: STUDIO ART S.R.L. progetto: VARIANTE N. 5 AL P.P.E. "AREA EX-PELLIZZARI" RELATIVA AL LOTTO 7 (OPERE DI URBANIZZAZIONE). oggetto: ESTRATTO DI MAPPA - INGRANDIMENTO SCALA 1:500 SCHEMA ACQUEDOTTO, GAS. data: 28.12.2010 - 18.05.2011 file: servizi-lotto7.dwg	

studioart® arch. nadia dalle mese
 Ordine Architetti Vicenza n° 822 - Via Pellizzari, 47 - 36071 Arzignano (VI) Tel. 0444 453745 - Fax 0444 456661
 E-mail: studioart@dalleme.se.191.it - architetto@dalleme.se.191.it - C. F. DLLNDA54C81A459B - P. I. 02995830244

ESTRATTO DI MAPPA
SCALA 1:2000



 perimetro P.P.E.

Comune di ARZIGNANO
 CATASTO TERRENI :
 Fog.9 mappali n. 2191-2192-2196-2197-2198-1973-2193-2194-2195-1965-1966-1967-2201-2202-2203-2204-2205-2206-2207-2208-2209-2210-2211-2344

Fog.12 mappali n. 1528-1529-1530-1531-1229-1532-1533-1534-1129-1131-1538-1539-1540-1541-1542-1543-1544-1545-1546-1547-1257-1548-1549-1550-1551-1552-1126-1127-1125-1230-1227-1256

CATASTO FABBRICATI :
 Fog.12 mappali n. 1392-1535-1536-1393-1537.

