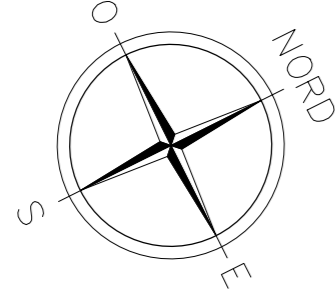


PLANIMETRIA GENERALE 1:200

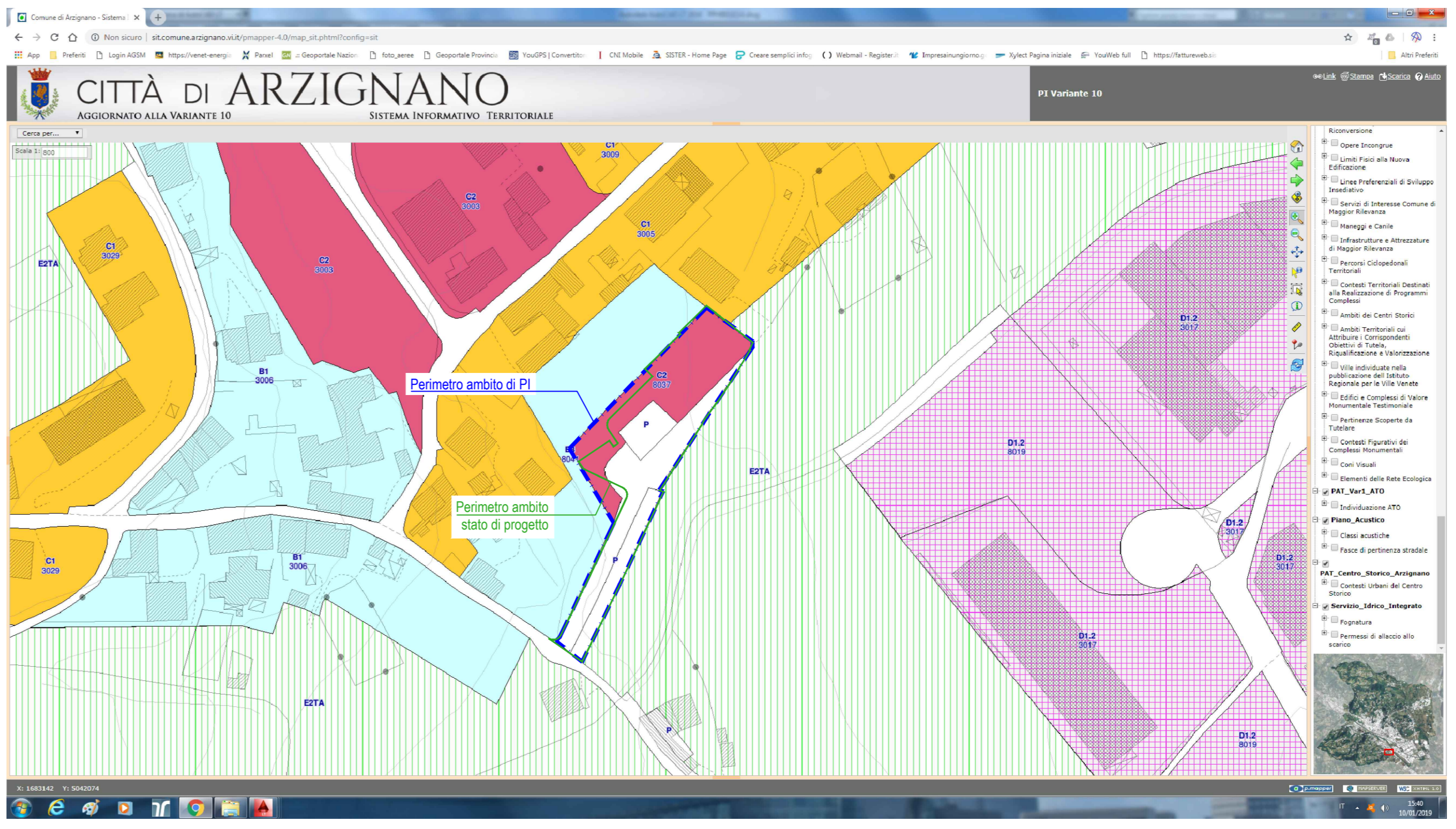
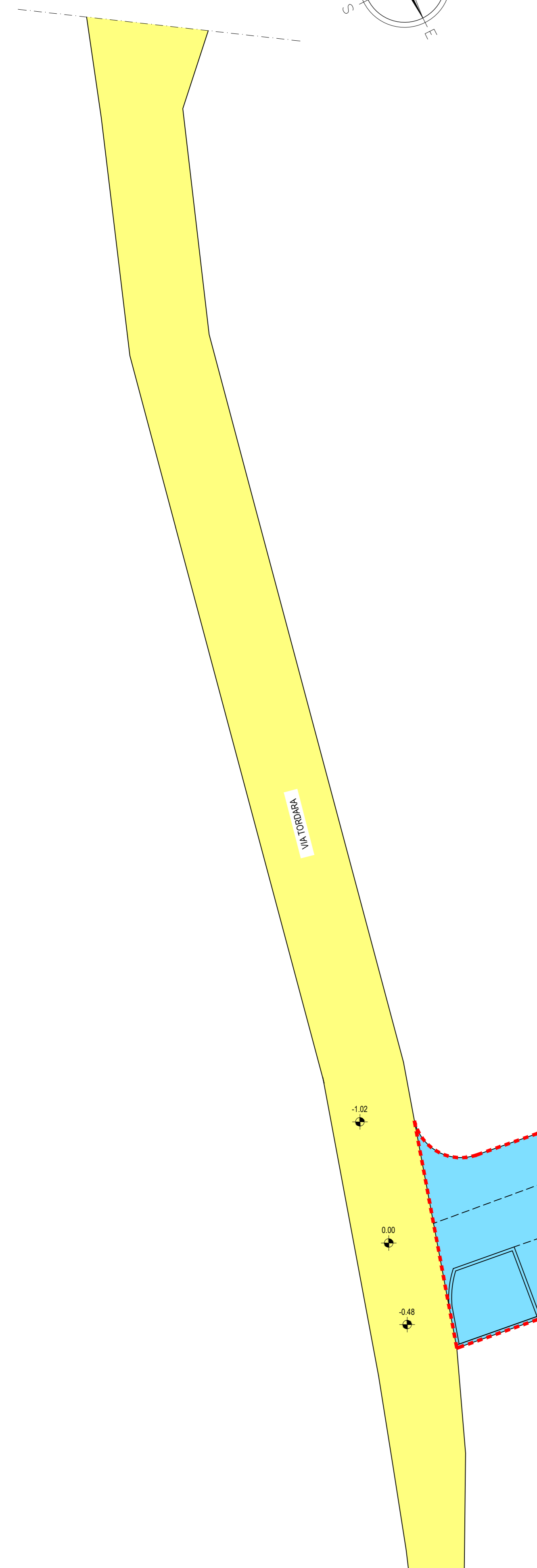


| STATO DI PROGETTO  | DATI SCHEDA NORMATIVA SULLE Z.T.O. ATO N. 2 ISOLATO N. C2-8037 |             | DIFFERENZE       |
|--|--|-------------|------------------|
| SUPERFICIE AMBITO, mapp. 1901-1914                               | 2.808,00 MQ  |             |                  |
| SUPERFICIE FONDARIA LOTTO  | 1.088,00 MQ  |             |                  |
| PERIMETRO AMBITO DI PROGETTO                                     | 358,00 M   | 326,00 M    | COMPRESA NEL 10% |
| <b>DATI PREVISTI PER IL PIANO DI LOTTIZZAZIONE</b>               |  |             |                  |
| SUPERFICIE COPERTA   | 368,00 MQ  | 368,00 MQ   | ///              |
| INDICE TERRITORIALE mc/mq  | 1,50   | 1,50        | ///              |
| RAPPORTO DI COPERTURA TERRITORIALE                               | 25 %   | 25 %        | ///              |
| ALTEZZA MASSIMA DEGLI EDIFICI                                    | 7,00 M   | 7,00 M      | ///              |
| NUMERO MASSIMO DEI PIANI   | 2  | 2           | ///              |
| VOLUME   | 2.208,00 MC  | 2.208,00 MC | ///              |
| ABITANTI INSEDIABILI   | 13   | 13          | ///              |
| <b>MODALITA' DI INTERVENTO - PRESCRIZIONI ISOLATO N° C2 8037</b> |  |             |                  |
| PARCHEGGI E AREA DI MANOVRA DA VINCOLARE AD USO PUBBLICO         | 623,50 MQ  | 615,00 MQ   | +8,50 MQ         |
| AREA VERDE ATTREZZATA DA VINCOLARE AD USO PUBBLICO               | 384,00 MQ  | 380,00 MQ   | +4,00 MQ         |
| STRADE DA VINCOLARE AD USO PUBBLICO                              | 682,83 MQ  | 660,00 MQ   | +22,83 MQ        |
| TOTALE   | 1.673,50 MQ  | 1.655,00 MQ | +18,50 MQ        |



**LEGENDA MAPPALI DI PROPRIETA'**

|  |  |
|--|--|
|  | Mappale 1901                                     |
|  | Mappale 1914 - Area da vincolare ad uso pubblico |
|  | Ambito PUA Piano di lottizzazione                |
|  | Massimo ingombro edificio                        |



COMUNE DI ARZIGNANO  
PROVINCIA DI VICENZA



DELPHI COSTRUZIONI S.R.L.

PROGETTO  
PIANO DI LOTTIZZAZIONE "VIA TORDARA"


ALLEGATO  
STATO DI FATTO - ZONIZZAZIONE ED USO DEI SUOLI

N.  
**1B**

Comessa  
AE1809\_DLP  
Dis. N.  
PPH00123A  
File  
PPH00123A.dwg

SCALA:  
1:200

PROGETTISTA  
STUDIO TECNICO DI PROGETTAZIONE  
ALBIERO Ing. ANDREA  
EDILIZIA\_IDRAULICA\_STRUTTURE  
Via Volpato 16/2,  
36071 Arzignano (VI)  
tel. 0444/027338  
e-mail: edilizia@studioalbierno.it



COMMITTENTE  
DD.LL.  
IMPRESA

| REDAZIONE      | VERIFICA  | AGGIORNAMENTO    |
|----------------|-----------|------------------|
| Febbraio 2019  | 03        | AGGIORNAMENTO 03 |
| Settembre 2019 | 02        | AGGIORNAMENTO 02 |
| Dicembre 2018  | 01        | AGGIORNAMENTO 01 |
| Settembre 2018 | 00        | PRIMA EMISSIONE  |
| DATA           | REVISIONE | NOTA             |

QUESTO DOCUMENTO NON POTRA' ESSERE COPiato, RIPRODOTTO O ALTAMENTE PUBBLICATO IN TUTTO O IN PARTE SENZA IL CONSENSO SCRITTO DEL COMMITTENTE. foglio 02 - L.11, n. 633 - art. 205 - n. 100 - 4/10