



COMUNE DI ARZIGNANO VICENZA

STUDIO DI ARCHITETTURA ARCH. LORENZO FRIGO		DITTE : IL GRIFO S.R.L. MOLON GRAZIANO S.R.L.	PIANO DI LOTTIZZAZIONE " CALAVENA ALTA "
PROG. -- D D.L.L.		COMMITTENTI	PARERE ENTI Enel Gas, Enel, Telecom Acque del Chiampo
presentazione	SETTEMBRE 2018	VARIANTE	NOVEMBRE 2018
integrazione	NOVEMBRE 2018		
STUDIO ARCH. FRIGO LORENZO CORSO MATTEOTTI 33 TEL 0444 671933 FAX 0444 457981			



C/studio

Arch. Lorenzo Frigo
C.so Matteotti 33 - 36071 Arzignano VI
Tel. 0444 671933 - Fax 0444 457981
E - mail arch.frigo@libero.it

Spett.le
Acque del Chiampo s.p.a.
via Ferraretta nr. 20
Comune di Arzignano - VI

Oggetto: **Richiesta di Parere preliminare per il Piano di Lottizzazione "Calavena Alta"**
Ditte: "Il Grifo s.r.l." avente titolo all'esecuzione dell'intervento
"Molon Graziano Impresa di costruzioni edili e stradali s.r.l." proprietaria

Le sottoscritte ditte "Il Grifo s.r.l." e "Molon Graziano Impresa di costruzioni edili e stradali s.r.l." rispettivamente in qualità di avente titolo all'esecuzione dell'intervento e proprietaria del Piano di Lottizzazione "Calavena Alta" sito tra via Monte Summano e via Calavena Alta, identificato al NCEU del Comune di Arzignano al Foglio 9°, mappali 98, 99, 93, 639, 1677, 1678, 1699, 1700, 100, 1759, 2116, 2326 e 2328 e, secondo il P.R.G. dello stesso Comune, evidenziato nella scheda C2/2107 con destinazione residenziale, con la presente

CHIEDONO IL PARERE PRELIMINARE

09-02-09
 **Acque del Chiampo s.p.a.**
Servizio Idrico Integrato
Via Ferraretta, 20 - 36071 Arzignano (VI)
tel. 0444 459111 fax 0444 459222
c.f. 81000070243 P. IVA 02728750247
r.l. di VI n. 24598 R.E.A. di VI al n. 27178
cap. soc. 32.020.520 euro int. vers.

Si allega la seguente documentazione:

- Allegato A: Relazione generale
- Allegato B: Estratto catastale, C.T.R. e di P.R.G., cartografia altimetrica
- Allegato C: Computo metrico
- Allegato D: Disciplinare descrittivo di spesa
- Allegato E: Documentazione fotografica
- Tavola nr. 1: Stato di fatto e zonizzazione
- Tavola nr. 2: Infrastrutture di progetto: fognatura e acquedotto
- Tavola nr. 3: Infrastrutture di progetto: Enel - Gas - Telecom - III. pubblica
- Tavola nr. 4: profili longitudinali condotte
- Prontuario per la mitigazione ambientale

Arzignano, **09 FEB. 2009**

Ordine degli Architetti
Pianificatori, Paesaggisti e
Conservatori Provincia di Vicenza
arch. **Lorenzo Frigo**
Lorenzo Frigo
Sezione di
Verona
n° 171

arch. **Roberto Roveggio**

ARCHITETTI
PIANIFICATORI
PAESAGGISTI
CONSERVATORI
Sezione di
Verona
Roberto Roveggio
n° 90
sezione
settore architettura
ARCHITETTI

Distintamente

Roberto Roveggio
IMPRESA EDILE
«IL GRIFO» s.r.l.
Via Sesta Strada, 2 - Zona Industriale
Tel. 0444 671711 / 0444 451509
C. Imp. e Part. IVA 00194710240

Molon Graziano
MOLON GRAZIANO
Impresa di Costruzioni
Edili e Stradali S.r.l.
Amministratore Unico
Dott.ssa Ariella Aquitini

Data	14/11/08	Tipo. doc.	RIUNIONE	Verbale n.	1	pag n.	02/1
------	----------	------------	----------	------------	---	--------	------

Oggetto:	PDL CAMAVENA
----------	--------------

Presenti (nome, ditta, funzione)	Arch. Frasco e Arch. Roveregio AdC : GYASH e CHIORBOLI
-------------------------------------	---


Documenti di riferimento	
--------------------------	--

Argomento	Decisioni/Azioni
FOENATURE ESISTENTI	<ul style="list-style-type: none">- Su Via Salmans tratto in c.l.s. + 300 mm.; da una prima verifica il tratto appare alquanto ammalorato AdC si riserva di verificare se deve essere previsto il suo risarcimento.- Su Via Route Grappa, tratto in proprietà privata: due aree separate ispezioni di verifica. (si esclude l'utilizzo di quest'ultima)- Su Via Colavere Alta, trattamento di allaccio con numero presbitero. <p>Il dimensionamento istesso deve essere fatto T-50</p>




Argomento	Decisioni/Azioni
RETE NERA	Prevedere tubazioni in Pexd ϕ 225 PN 6 PE 100 con porcelli d'ispezione ϕ 800 allacci ai lotti con porcelli ϕ 400
ACQUEDOTTO	Entro la settimana prossima il datore indicazioni dei dimensionamenti. - Sulla copia dello schema progettare una seipolsta lo schema in base dell'acquedotto.



Argomento	Decisioni/Azioni
	

(indicare sempre le decisioni prese e le responsabilità di attuazione delle varie azioni)

Redattore  _____
Data 14/11/08 _____

Visto (eventuale) _____
Data _____
Data _____
Data _____



Acque del Chiampo s.p.a.
Servizio Idrico Integrato

Arzignano, 08-05-2009
Prot. n. 4905 AC/ac

Servizi
Acquedotto & Fognature

Spett.le
COMUNE DI ARZIGNANO
Piazza Libertà, 12
36071 ARZIGNANO



Spett.le
Studio arch. Frigo Lorenzo
C. so Matteotti, 33
36071 ARZIGNANO

Spett.le
Studio arch. Roveggio Roberto
Via Costo, 33
37030 RONCA' (VR)

**Oggetto: Piano di Lottizzazione "Calavena Alta";
Comune di Arzignano;
Parere preliminare.**

A seguito della domanda presentata in data 09/02/09 di cui a nostro prot. n. 1594, si è esaminato il progetto (progetto inquadrato come definitivo) a firma degli architetti Frigo Lorenzo e Roveggio Roberto, costituito dai seguenti elaborati:

- Allegato A; Relazione generale;
- Allegato B; Estratto catastale, C.T.R. e P.R.G, cartografia altimetrica;
- Allegato C; Computo metrico;
- Allegato D; Disciplinare descrittivo di spesa;
- Allegato E; Documentazione fotografica;
- Tavola 1; Stato di fatto e zonizzazione;
- Tavola 2; Infrastrutture di progetto: fognatura e acquedotto;
- Tavola 3; Infrastrutture di progetto: Enel – Gas – Telecom – Illum. pubblica;
- Tavola 4; Profili longitudinali condotte;
- Prontuario per la mitigazione ambientale (a firma dell'Ing. Federico Mazzuccato e Geol. Darteni Giuseppe Franco)

Dall'esame di tale documentazione, per quanto di competenza e fatti salvi i diritti di terzi e/o pareri/autorizzazioni di altri Enti, si esprime il

parere preliminare favorevole

alla realizzazione delle opere interne e di collegamento ai sistemi esistenti, con le prescrizioni di seguito riportate.



Acque del Chiampo s.p.a. via Ferraretta, 20 36071 Arzignano (VI)
tel. 0444 459 111 fax 0444 459 222 C.F.81000070243 P.IVA 02728750247
R.I. di VI n.24598 R.E.A. di VI al n.271789 cap.soc. 32.020.520,00 Euro int.vers.



Il Comune è invitato a rilasciare il permesso a costruire solamente dopo il parere definitivo emesso da Acque del Chiampo, a seguito dell'approvazione del progetto esecutivo.

A. Prescrizioni di carattere generale

1. Presentare alla scrivente Società, prima del rilascio, da parte del Comune, del permesso a costruire, **ottenendone la relativa approvazione, il progetto esecutivo delle infrastrutture riguardanti le reti tecnologiche**, corredato di:
 - a. **relazione tecnica illustrativa**, riportante le caratteristiche dell'intervento ed i dati fondamentali di inquadramento dell'area e delle opere da realizzare.
 - b. **capitolato tecnico prestazionale** dove riportare le modalità di esecuzione dei lavori, le caratteristiche dei materiali e pezzi speciali impiegati quali: manufatti, valvole, sfianti, giunti e quant'altro necessario per il corretto funzionamento delle reti tecnologiche, in conformità alle specifiche tecniche allegate;
 - c. **elaborati grafici**, nei quali riportare le planimetrie di inquadramento, le planimetrie con i tracciati delle reti tecnologiche (fognature ed acquedotto in unica tavola), i particolari costruttivi delle opere, (piante, profili e sezioni, manufatti tipo ecc.), ed i profili idraulici delle rispettive reti. La simbologia utilizzata per l'individuazione delle reti tecnologiche dovrà essere uniformata a quella utilizzata da Acque del Chiampo: in particolare la rete fognaria nera dovrà essere di colore arancione, la rete meteorica di colore blu, la rete idrica di colore azzurro; le quote altimetriche dovranno essere riferite al sistema assoluto in m. sl.m.
2. Prima di dar corso ai lavori il Committente dovrà comunicare alla scrivente il nominato del Direttore dei Lavori, dell'impresa esecutrice, informando altresì della data di inizio dei lavori;
3. Per ciascun lotto deve essere presentata alla scrivente Società, prima della realizzazione e dell'attivazione degli scarichi dei singoli insediamenti, domanda di allacciamento per lo scarico delle acque reflue;
4. Il cantiere di lavoro dovrà essere reso accessibile al personale tecnico incaricato dalla scrivente Società, per sopralluoghi e verifiche nel corso dei lavori;
5. Le opere previste dal progetto esecutivo relative alle infrastrutture idriche e fognarie insistenti nella lottizzazione, come pure le prove sui materiali e collaudi di verifica, saranno a totale carico dei Committenti la lottizzazione;
6. Le opere esterne di collegamento ai sistemi esistenti di acquedotto e fognature: meteorica e civile nera, compresi eventuali adeguamenti delle reti esistenti, dovranno essere realizzate nell'ambito delle opere del piano di lottizzazione.
7. Al completamento delle opere dovrà seguire la consegna alla scrivente Società degli elaborati grafici, sia in copia cartacea che su supporto informatico in formato DWG (AutoCad), delle reti eseguite, riportanti le loro caratteristiche (tipo di materiale, dimensioni, distanze, quote altimetriche riferite al sistema CTR, manufatti specifici);
8. Il collaudo delle opere sarà a cura ed a carico della lottizzazione, dovrà essere condotto in contraddittorio ai tecnici della scrivente Società ed esserci trasmesso, allegando i certificati dei materiali e delle prove realizzate. **In particolare si precisa che le prove di tenuta idraulica, eseguite secondo quanto specificato dalla normativa UNI EN 1610, dovranno essere realizzate sulla totalità delle reti di acquedotto e fognatura delle acque nere.**



B. Prescrizioni relative alla rete fognaria civile nera, per il recapito delle acque reflue

1. La fognatura civile nera dovrà essere estesa in modo da recepire tutte le acque reflue dei vari insediamenti dislocati nella lottizzazione;
2. Realizzare tutta la rete fognaria a regola d'arte, con collettori in polietilene ad alta densità (PeAD) SDR 26 PN 6,3 PE 100 e diametro esterno di mm. 250 **uniformando le pendenze dei vari tratti assumendo il valore minimo non inferiori allo 0,5 %**; dovrà prevedersi il piano di posa in sabbia dello spessore di cm. 10 ed un ricoprimento, sempre con sabbia, dello spessore di cm. 40 dall'estradosso superiore della tubazione;
3. I pozzetti intermedi di ispezione della rete di collettamento, devono essere realizzati con elementi prefabbricati in PeAD del diametro ϕ 800 mm., ridotto in sommità con elemento tronco conico a ϕ 600 mm, con riempimento esterno delle dimensioni minime in pianta di cm. 1,50 x 1,50 con stabilizzato di cava della pezzatura massima di mm 25, additivato con calce in ragione di 150 Kg/mc, costipato a strati successivi sino ad ottenere una densità in sito non inferiore al 90% della densità massima fornita dalla prova AASHO modificata, con il posizionamento della soletta per la ripartizione dei carichi delle dimensioni di cm 120 x 120, spessore di cm 20 e foro ϕ 600 mm, con chiusini carrabili in ghisa sferoidale ϕ 600 mm, UNI-EN 124 con carico di rottura >400 kN, con apertura mediante semplice leva meccanica, senza incastro e senza scorrimento del coperchio sul telaio e con la **dicitura "ATO Valle del Chiampo – Fognatura civile"**;
4. Realizzare sul marciapiede e comunque in suolo pubblico, il pozzetto di allaccio di ogni singolo lotto con elementi prefabbricati in PeAD del diametro ϕ 400 mm., con chiusura carrabile in ghisa sferoidale ϕ 400 mm. UNI-EN 124 con carico di rottura >250 kN, con apertura ad incastro;
5. Realizzare il tratto di collegamento tra pozzetto di allaccio e rete principale in PeAD SDR 26 PN 6,3 PE100 e diametro esterno di mm. 160, con piano di appoggio e ricoprimento in sabbia con gli spessori previsti al punto 1;
6. Prevedere lungo il confine all'interno della proprietà per ogni unità abitativa, un pozzetto di ispezione e prelievo sifonato a monte del pozzetto in suolo pubblico, per lo scarico delle acque reflue domestiche;
7. Il collettore a servizio dei settori 1 e 2 confluirà nel sistema fognario esistente di via Calavena Alta prevedendo nel punto di innesto la realizzazione di un pozzetto del diametro interno di cm 100 con fondo rivestito in gres;
8. In via Monte Summano dovrà prevedersi la realizzazione di un nuovo collettore di rete mista, il cui dimensionamento dovrà scaturire dalla relazione di dimensionamento idraulico, al quale confluiranno: la rete nera dei settori 3 e 4 e la rete meteorica dei settori 2, 3 e 4.

C. Prescrizioni relative alla rete fognaria delle acque meteoriche e di dilavamento

1. L'apporto meteorico del nuovo piano di lottizzazione, che confluirà nel sistema misto esistente in due punti distinti: Su Via Calavena Alta e su Via Monte Sommano, **dovrà essere laminato con l'inserimento di appropriati bacini di laminazione** come indicato sommariamente nell'elaborato grafico di riferimento. Il dimensionamento idraulico di cui al documento progettuale "Prontuario per la mitigazione ambientale" deve essere integrato ed aggiornato alla luce delle seguenti indicazioni:
 - a. Il calcolo di dimensionamento idraulico deve essere sviluppato prendendo in considerazione almeno due metodologie di calcolo, considerando ai fini della decisione i valori più cautelativi, come suggerito dalla D.G.R. n. 1322/2006;
 - b. La mitigazione idraulica deve avvenire per la quantità derivante dalla differenza tra la portata attuale e quella generate dagli interventi di lottizzazione, aumentata del 20%;



- c. Va verificato il dimensionamento del collettore di rete mista da costruire su via Monte Sommano, nel quale confluiranno le nuove reti fognarie separate;
2. La rete meteorica stradale dovrà recepire tutte le acque meteoriche derivanti da ogni singolo lotto e dalle pavimentazioni stradali e delle aree adibite a parcheggio, sarà strutturata con collettori in calcestruzzo vibro compressi, del diametro risultante dalla relazione di dimensionamento idraulico;
 3. I pozzetti d'ispezione dovranno essere in calcestruzzo prefabbricato avranno diametro interno di cm 100 con elemento tronco conico finale ridotto a cm. 60, con chiusini carrabili in ghisa sferoidale ϕ 600 mm, UNI-EN 124 con carico di rottura >400 kN, con apertura mediante semplice leva meccanica, senza incastro e senza scorrimento del telaio sul coperchio e con la **dicitura "ATO Valle del Chiampo - Fognatura meteorica"**;
 4. I tratti di allacciamento delle caditoie stradali e di allaccio ai lotti, dovranno essere realizzati con tubazioni in polietilene strutturato rivestito in calcestruzzo del diametro non inferiore a ϕ 160 mm e pendenze minime, se possibile, non inferiori del 1 %.

D. Prescrizioni relative alla rete acquedotto potabile

1. Realizzare la rete potabile di distribuzione principale, con condotte in ghisa sferoidale con giunto automatico antisfilamento, PN 16 o superiore, con rivestimento interno in malta cementizia; il rivestimento esterno delle tubazioni dovrà essere compatibile alla resistività del terreno naturale in posto.
2. Realizzare la rete di distribuzione principale, con condotte in ghisa sferoidale del diametro DN 100 mm. La condotta dovrà essere posata ad una profondità media di 100 cm., e comunque non superiore a 120 cm., misurata sull'estradosso del tubo rispetto al piano stradale. Dovrà prevedersi il piano di posa in sabbia dello spessore di cm. 10 ed un ricoprimento, sempre con sabbia, dello spessore di cm. 40 dall'estradosso superiore della tubazione;
3. Con riferimento alla tavola grafica è necessario prolungare la rete fino al limite della lottizzazione su via Calavena Alta. Inoltre è necessario rivedere il tracciato planimetrico della condotta principale, onde evitare interferenze e sovrapposizioni con altri sottoservizi.
4. La rete dovrà essere connessa al sistema esistente collegandosi ai pozzetti esistenti di:
 - via Calavena Alta incrocio via Cottimi;
 - via Calavena Alta incrocio via Summano;
 - laterale sinistra scendendo lungo via Sommano;
 - pozzetto da realizzare in via Summano;
5. Le connessioni idrauliche alla rete esistente dovranno essere realizzate su pozzetto ispezionabile di dimensioni adeguate al contenimento degli organi di manovra. Le connessioni sono a totale carico della lottizzazione e saranno realizzate a cura del servizio acquedotto di Acque del Chiampo, previa regolare domanda di sopralluogo e allaccio alla rete idrica, ovvero direttamente dall'impresa esecutrice delle opere di lottizzazione con la sovrintendenza dei tecnici di Acque del Chiampo.
6. I pozzetti di ispezione della rete dovranno prevedere chiusini carrabili in ghisa sferoidale ϕ 600 mm, UNI-EN 124 con carico di rottura >400 kN, con apertura mediante semplice leva meccanica, senza incastro e senza scorrimento del telaio sul coperchio e con la **dicitura "ATO Valle del Chiampo - Acquedotto"**



7. Prevedere opportuni sfiati a triplice funzione nei punti più alti e scarichi nei punti più depressi della rete per il corretto funzionamento del sistema.
8. Gli allacci alle utenze, compresi gli idranti stradali, verranno realizzati a cura del Servizio Acquedotto della ns. Società successivamente al collaudo tecnico funzionale e presa in carico del sistema principale. Gli oneri relativi agli allacci di cui sopra sono a carico della Lottizzazione, secondo le tariffe del Servizio idrico integrato in vigore.
9. Ogni singolo allaccio dimensionato in base alle utenze insediabili verrà prolungato fino al limite della proprietà in corrispondenza della posizione in cui andrà realizzata la nicchia di alloggiamento dei contatori;
10. Le nicchie, realizzate fuori terra in muratura o calcestruzzo, dovranno prevedere l'accesso di ispezione dal suolo pubblico e le dimensioni verranno concordate con i tecnici di Acque del Chiampo all'atto del sopralluogo per la realizzazione dell'allaccio e l'installazione dei contatori;

Distinti Saluti

IL DIRETTORE GENERALE
Alessandro Repellato



Acque del Chiampo s.p.a.
Servizio Idrico Integrato



Acque del Chiampo S.p.A.

Prot.AR/ad/ach/04487/2013
Arzignano 06/03/2013

Area Tecnica

Servizi a Rete

ACQUEDOTTO - FOGNATURE

Spett.le
IL GRIFO SRL
Via Del Lavoro, 49
36071 ARZIGNANO
PI: 00194710240



Spett.le
Studio Architettura
Arch. LORENZO FRIGO
C. so Matteotti, 33
36071 ARZIGNANO

e, p.c. Spett.le
COMUNE DI ARZIGNANO
Piazza Libert , 12
36071 ARZIGNANO

**Oggetto: Piano di Lottizzazione Calavena Alta – Comune Arzignano;
Reti di fognatura e reti di acquedotto civile, Progetto esecutivo.
Parere tecnico definitivo**

In riferimento al parere tecnico preliminare emesso da Acque del Chiampo in data 08.05.2009 prot. 4905, al ricevimento della documentazione relativa al progetto esecutivo registrata in data 10.01.2013 prot. 0612/2013 e denominata "PdL Calavena Alta, Progetto Esecutivo", presentata dallo Studio di Architettura Lorenzo Frigo di Arzignano, dalla documentazione integrativa ricevuta in data 25.02.2013 prot. 3767/2013 e costituita dai seguenti elaborati datati febbraio 2013:

1. Allegato 1 Reti di Progetto Acquedotto e Fognatura;
2. Allegato 2 Profili Fognature;
3. Allegato 3 Sezioni e Particolari Acquedotto e Fognatura
4. Verifiche Idrauliche: Adduzione delle acque bianche dall'area del PdL;

Dall'esame della documentazione aggiornata del progetto esecutivo, per quanto di competenza, e fatti salvi i diritti di terzi, si esprime



Acque del Chiampo s.p.a. via Ferraretta, 20 36071 Arzignano (VI)
tel. 0444 459111 fax 0444 459222 C.F. 81000070243 P.IVA 02728750247
R.I. di VI n. 81000070243 R.E.A. n. 271789 cap. soc. 33.051.890,62 Euro int. vers.

PARERE FAVOREVOLE

con le seguenti prescrizioni:

1. le prescrizioni contenute nel precedente parere preliminare del 08.05.2009 prot. 4905, e quanto contenuto nella nota del 02.07.2012 prot. 11576/2012, devono intendersi parte integrante del presente parere;
2. il punto 7 del paragrafo A "Prescrizioni di carattere generale viene così riformulato:
 - Al completamento delle opere dovrà seguire la consegna alla Scrivente Società della consistenza delle opere eseguite sia in copia cartacea che in formato DWG, previa esecuzione di rilievo geo-referenziato con quote altimetricamente riferite al sistema CTR. Le reti e manufatti dovranno essere inseriti riportandone le caratteristiche (tipo di materiali) e dimensioni;
3. La rete fognaria delle acque nere sarà realizzata con tubazioni in polietilene alta densità SDR 26 PN 6,3 PE 100 del diametro di mm 250 nel tratto S1 – S2 e mm 200 nei restanti tratti, mentre la rete fognaria mista posta in Via Monte Sumano sarà del diametro di mm. 400;
4. la rete delle acque meteoriche sarà realizzata con tubazioni in polietilene strutturato rinforzato a parete interna liscia, dei diametri indicati negli elaborati progettuali;
5. i particolari costruttivi delle vasche di laminazione delle acque meteoriche, riportati nell'elaborato progettuale allegato 3, dovranno essere aggiornati prima di dare l'inizio dei lavori, apportando modifica al sistema di calibrazione della portata in uscita dalle vasche, che così come progettato non assicura una corretta funzionalità. L'aggiornamento progettuale dovrà essere sottoposto all'approvazione della scrivente Società.

Si ricorda di adempiere preliminarmente all'inizio dei lavori, a tutte le prescrizioni di carattere generale e particolari impartite.

Distinti Saluti

IL DIRETTORE GENERALE
Alessandro Rebellato



Studio arch. Lorenzo Frigo
Corso Matteotti, 33
36071 ARZIGNANO
Tel. 0444 671933 - Fax 0444 457981
e-mail: lorenzo@lorenzofrigoarchitetto.it
pec : lorenzo.frigo@archiworldpec.it

Spett.le **Acque del Chiampo S.p.A.**
Servizio Idrico Integrato
Via Ferraretta, 20
36071 Arzignano (VI)

**OGGETTO: Comunicazione inizio lavori e richiesta collaudo
Piano di Lottizzazione in via Calavena Alta
Ditte: Il Grifo s.r.l. – Molon Graziano s.r.l.**

Le ditte di cui all'oggetto hanno ottenuto dal Comune di Arzignano l'approvazione del Piano di Lottizzazione in via Calavena Alta in data 24.08.2011 e reso esecutivo in data 09.11.2012.

In data 22.10.2013 è stato rilasciato il Permesso di Costruire nr. 12PC0221 per la realizzazione delle opere di urbanizzazione. In data 09.06.2014 è stata data comunicazione di inizio dei lavori al Comune di Arzignano ed in seguito è stata depositata richiesta di proroga dei termini per nr. 2 anni.

Per la realizzazione della fognatura è stato richiesto il parere tecnico alla Società Acque del Chiampo s.p.a. in data 08.05.2009 con successivi aggiornamenti del 10.01.2013 e 25.02.2013 ed è stato rilasciato parere favorevole in data 06.03.2013 vs. prot nr. 4487/2013.

Con la presente

SI TRASMETTONO

elaborati grafici di progetto in variante e precisamente :

- Tavola 1: reti di progetto
- Tavola 2 : sezioni e particolari
- Relazione di verifica idraulica

SI COMUNICA

l'inizio dei lavori relativi la rete di fognatura e i nominativi dei soggetti interessati:

- progettista e direttore dei lavori
Arch. Lorenzo Frigo con studio in Corso Matteotti nr. 33 ad Arzignano
tel 0444.671933
- collaudatore
Ing. Giovanbattista Fratino con studio in Corte delle Filande nr. 18 a Montecchio Maggiore
tel 0444.602019

Con il completamento del primo stralcio delle opere di urbanizzazione,

SI CHIEDE

di procedere con il collaudo parziale relativo la strada principale di lottizzazione.

Arzignano, 20.02.2018

Il tecnico incaricato
arch. Lorenzo Frigo

Arch. Frigo Lorenzo

Da: posta-certificata@pec.aruba.it

Inviato: venerdì 23 febbraio 2018 8.25

A: lorenzo.frigo@archiworldpec.it

Oggetto: CONSEGNA: Comunicazione richiesta collaudo parziale Piano di Lottizzazione in via Calavena Alta Il Grifo s.r.l. - Molon Graziano s.r.l.

Firmato da: Sono stati rilevati problemi per la firma. Fare clic sul pulsante della firma per visualizzare i dettagli.

Ricevuta di avvenuta consegna

Il giorno 23/02/2018 alle ore 08:25:05 (+0100) il messaggio "Comunicazione richiesta collaudo parziale Piano di Lottizzazione in via Calavena Alta Il Grifo s.r.l. - Molon Graziano s.r.l." proveniente da "lorenzo.frigo@archiworldpec.it" ed indirizzato a "adc@pec.acquedelchiampospa.it" è stato consegnato nella casella di destinazione.
Identificativo messaggio: opec286.20180223082458.00773.08.1.86@pec.aruba.it

SI TRASMETTONO

SI COMUNICA

SI CHIEDE

23.02.2018

Il tecnico Firmatario
Arch. Lorenzo Frigo

Studio arch. Lorenzo Frigo
Corso Matteotti, 33
36071 ARZIGNANO
Tel. 0444 671933 - Fax 0444 457981
e-mail: lorenzo@lorenzofrigoarchitetto.it
pec: lorenzo.frigo@archiworldpec.it

Spett.le **Acque del Chiampo S.p.A.**
Servizio Idrico Integrato
Via Ferraretta, 20
36071 Arzignano (VI)

**OGGETTO: Integrazione alla Comunicazione inizio lavori e richiesta collaudo pres il 23.02.2018 (PEC)
Piano di Lottizzazione in via Calavena Alta
Ditte: Il Grifo s.r.l. - Molon Graziano s.r.l.**

In seguito ai sopralluoghi e verifiche effettuate nella Lottizzazione in via Calavena, si trasmette la seguente documentazione aggiornata che integra quanto inviato con PEC in data 23.02.2018:

- Relazione di verifica idraulica
- Allegato A : indicazione area collaudo parziale
- Allegato B : dettaglio vasca di laminazione
- File formato .dwg degli elaborati depositati con pec del 23.02.2018 (tav. 1 e tav. 2)
- File formato dwg degli elaborati allegati alla presente (all. A e all. B)

Si comunica che il collaudo richiesto é parziale e si riferisce all'area indicata in planimetria, dove le opere sono state completate compresi gli allacci.

Si precisa e che sono state considerate tutte le prescrizioni richieste con i precedenti pareri prot. 4487 del 06.03.2013 e prot. 4905 del 08.05.2009 rilasciati dalla Società Acque del Chiampo spa.

Il rilievo dell'area e delle opere è geo-referenziato con quote altimetricamente riferite al sistema CTR.

Le reti e manufatti sono riportati nelle tavole con le caratteristiche e dimensioni.

Arzignano, 09.03.2018

Il tecnico incaricato
arch. Lorenzo Frigo

2

"posta-certificata@pec.aruba.it" <posta-certificata@pec.aruba.it>

"lorenzo.frigo@archiworldpec.it" <lorenzo.frigo@archiworldpec.it>

Data venerdì 9 marzo 2018 - 11:11

CONSEGNA: INTEGRAZIONE ALLA PEC DEL 23.02.2018 - IL GRIFO SRL E IMPRESA MOLON GRAZIOANO SRL

Ricevuta di avvenuta consegna

Il giorno 09/03/2018 alle ore 11:11:32 (+0100) il messaggio "INTEGRAZIONE ALLA PEC DEL 23.02.2018 ? IL GRIFO SRL E IMPRESA MOLON GRAZIOANO SRL" proveniente da "lorenzo.frigo@archiworldpec.it" ed indirizzato a "adc@pec.acquedelchiampospa.it" è stato consegnato nella casella di destinazione.
Identificativo messaggio: opec286.20180309111106.27984.07.1.62@pec.aruba.it

Allegato(i)

dati-cert.xml (945 bytes)

postacert.eml (59654 Kb)

smime.p7s (6 Kb)

ArchiWorld - 09/03/2018

Il Servizio Informativo
arch. Lorenzo Frigo

Spedito ore 18.10

Arch. Lorenzo Frigo
Corso Matteotti, 33
36071 Arzignano - VI
Tel. 0444 671933
Fax 0444 457981
e-mail: progettazione@lorenzofrigoarchitetto.it

Spett.le
ENEL SERVIZIO ELETTRICO
SEDE DI MONTECCHIO MAGGIORE
Fax 0664447922

Alla cortese attenzione del Geom. Cattelan

OGGETTO : Richiesta di PARERE DI MASSIMA per l'introduzione della rete elettrica nel P.d.L. "Calavena Alta" sito tra via Calavena Alta e via Monte Summano nel Comune di Arzignano (VI).

In seguito a richiesta di preventivo inviata presso la vostra sede il 06.11.2008 per l'introduzione della rete elettrica nel P.d.L. "Calavena Alta" sito tra via Calavena Alta e via Monte Summano, e successiva richiesta di parere di massima inviata il 11.12.2008, non avendo ancora ricevuto vostre comunicazioni in riferimento a quanto sopraccitato

SI CHIEDE

il rilascio di un PARERE DI MASSIMA da parte vostra per l'ottenimento della Convenzione Urbanistica da parte del Comune di Arzignano.

Tutta la documentazione necessaria per il parere di massima è già in vostro possesso, spedita con la precedente richiesta.

Si allega la seguente documentazione:

- richiesta di preventivo del 06.11.2008
- richiesta di parere di massima del 11.12.2008

A disposizione per eventuali richieste o integrazioni, rimaniamo in attesa di un Vs. riscontro

Distinti saluti.

Arzignano, 28.01.2009

Ordine degli Architetti
Arch. Lorenzo Frigo
Conservatori Provincia di Vicenza
Sezione A/a
LORENZO FRIGO
n° 171

Spedito ore 18.10

Arch. Lorenzo Frigo
Corso Matteotti, 33
36071 Arzignano - VI
Tel. 0444 671933
Fax 0444 457981
e-mail: progettazione@lorenzofrigoarchitetto.it

Spett.le
ENEL SERVIZIO ELETTRICO
SEDE DI MONTECCHIO MAGGIORE
Fax 0664447922

Alla cortese attenzione del Geom. Cattelan

OGGETTO : Richiesta di PARERE DI MASSIMA per l'introduzione della rete elettrica nel P.d.L. "Calavena Alta" sito tra via Calavena Alta e via Monte Summano nel Comune di Arzignano (VI).

In seguito a richiesta di preventivo inviata presso la vostra sede il 06.11.2008 per l'introduzione della rete elettrica nel P.d.L. "Calavena Alta" sito tra via Calavena Alta e via Monte Summano, e successiva richiesta di parere di massima inviata il 11.12.2008, non avendo ancora ricevuto vostre comunicazioni in riferimento a quanto sopraccitato

SI CHIEDE

il rilascio di un PARERE DI MASSIMA da parte vostra per l'ottenimento della Convenzione Urbanistica da parte del Comune di Arzignano.

Tutta la documentazione necessaria per il parere di massima è già in vostro possesso, spedita con la precedente richiesta.

Si allega la seguente documentazione:

- richiesta di preventivo del 06.11.2008
- richiesta di parere di massima del 11.12.2008

A disposizione per eventuali richieste o integrazioni, rimaniamo in attesa di un Vs. riscontro

Distinti saluti.

Arzignano, 28.01.2009

Ordine degli Architetti
Arch. Lorenzo Frigo
Conservatori Provincia di Vicenza
Sezione A/a
LORENZO FRIGO
n° 171

Arch. Lorenzo Frigo
Corso Matteotti, 33
36071 Arzignano .- VI
Tel. 0444 671933
Fax 0444 457981
e-mail: progettazione@lorenzofrigoarchitetto.it

Spett.le
ENEL SERVIZIO ELETTRICO
Casella Postale 1100
85100 POTENZA

**OGGETTO : Richiesta di preventivo per l'introduzione della rete elettrica nel P.d.L.
"Calavena Alta" sito tra via Calavena Alta e via Monte Summano
nel Comune di Arzignano (VI).**

A seguito della domanda di integrazione da Voi trasmessa in data 09.06.08 tramite fax, si invia la seguente documentazione:

- Tavola A in 3 copie : Progetto del P.d.L. con sistemazione indicativa degli impianti tecnologici e divisione e numerazione dei lotti in scala 1:500, sezione tipo in scala 1:50.
- Estratto di mappa in scala 1:2000 in 3 copie formato A3 con evidenziata l'area da servire.
- Estratto di P.R.G.
- Lettera con dati da Voi richiesti: previsione del P.d.L., nominativo e dati del lottizzatore.
- Tabella di richiesta di introduzione servizio elettrico da Voi fornita, compilata in tutte le sue parti.
- Dichiarazione per eventuale cabina di trasformazione.

Certi di un Vs. riscontro si porgono distinti saluti.

Arzignano, **06 NOV. 2008**

Arch. Lorenzo Frigo



Arch. Lorenzo Frigo
Corso Matteotti, 33
36071 Arzignano .- VI
Tel. 0444 671933
Fax 0444 457981
e-mail: progettazione@lorenzofrigoarchitetto.it

Spett.le
ENEL SERVIZIO ELETTRICO
Casella Postale 1100
85100 POTENZA

OGGETTO : Richiesta di PARERE DI MASSIMA per l'introduzione della rete elettrica nel P.d.L. "Calavena Alta" sito tra via Calavena Alta e via Monte Summano nel Comune di Arzignano (VI).

In seguito a richiesta di preventivo inviata presso la vostra sede il 06.11.2008 per l'introduzione della rete elettrica nel P.d.L. "Calavena Alta" sito tra via Calavena Alta e via Monte Summano, si è ricevuta telefonata dal sig. Negro Paolo da Vicenza che indicava la necessità di avere una Convenzione Urbanistica per la pratica richiesta, esso indica che trasmetterà la pratica alla sede di Montecchio modificando la richiesta come parere di massima.

Da quest'ultima sede mi ha poi contattato il Sig. Cattelan chiedendo una domanda ufficiale di parere di massima.

Pertanto,

SI CHIEDE

il rilascio di un **PARERE DI MASSIMA** da parte vostra per l'ottenimento della Convenzione Urbanistica da parte del Comune di Arzignano.

Tutta la documentazione necessaria per il parere di massima è già in vostro possesso, spedita con la precedente richiesta.

A disposizione per eventuali richieste o integrazioni, rimaniamo in attesa di un Vs. riscontro

Distinti saluti.

Arzignano, 11.12.2008

Arch. Lorenzo Frigo


Ordine degli Architetti
Pianificatori, Paesaggisti e
Conservatori Provincia di Vicenza
LORENZO FRIGO

DIVISIONE INFRASTRUTTURE E RETI
MACRO AREA TERRITORIALE NORD EST
ZONA DI VICENZA

30171 Mestre Centro - Venezia - Casella Postale 144
F +39 0415060662

DIS/MAT/NE/DTR-TRI/ZO/ZOVI/UO3

Prioritaria
Spett.le
FRIGO LORENZO
Corso Matteotti 33
36071 ARZIGNANO VI

Oggetto: piano di lottizzazione denominato "CALAVENA ALTA" in via Calavena Alta e via Monte Summano nel comune di Arzignano.

Con riferimento alla Vs. richiesta del 28 gennaio 2009 con la quale si chiedeva il parere preventivo all'introduzione del servizio elettrico nel piano di lottizzazione denominato "CALAVENA ALTA" e ai successivi colloqui con i ns. tecnici dell'Unità Operativa di Montecchio Maggiore, confermiamo che è necessaria la realizzazione di una nuova cabina di trasformazione MT/bt con eventuale predisposizione per la consegna in MT/MT.

I cavidotti interrati per le linee a bassa tensione, le cui caratteristiche costruttive Vi sono note, saranno realizzati secondo lo schema che Vi sarà fornito.

Si esprime pertanto, e per quanto di competenza di ENEL Distribuzione, parere favorevole alla realizzazione del piano di lottizzazione in oggetto.

Distinti saluti.

Gabriele Zenezini
IL RESPONSABILE

Il presente documento costituisce una riproduzione integra e fedele dell'originale informatico, sottoscritto con firma digitale, disponibile a richiesta presso l'Unità emittente. La riproduzione su supporto cartaceo è effettuata da Enel Servizi.





Divisione Infrastrutture e Reti
Area di Business Rete Gas
Area Territoriale Nord Est

36070 TRISSINO (VI), Via Postale Vecchia 124
Tel. 0445 491085 Fax 0445 491606

Zona Quinto di Treviso
Unità Operativa di Trissino
Casella Postale 144 – 30174 MESTRE VE

PRIORITARIA

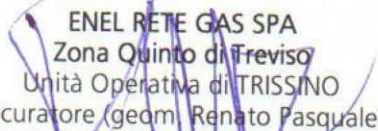
Spett.le
Impresa Edile Il Grifo srl
Via VI Strada n. 2
36071 – Arzignano (VI)

Trissino, 18/11/2008
ERG/DTG/NOE/ZOG/ZOGQTV

Oggetto: Preventivo per l'esecuzione di lavori complessi (ESTENSIONE RETE) - Preventivo n° 182817 del 18/11/2008. Codice univoco n° 182817. Data invio: 19/11/2008. Progetto N° 08/048/RM/3310/ZGTV-TRI del 18/11/2008.

Con riferimento al preventivo in oggetto, riguardante l'estensione rete gas-metano per metanizzazione PdL denominato "Calavena Alta" in Via Calavena Alta nel Comune di Arzignano (VI), come comunicato nelle note dello stesso, Vi trasmettiamo in allegato alla presente la relativa tavola di progetto n° 08/048/RM/3310/ZGTV-TRI del 18/11/2008.

A disposizione per eventuali chiarimenti in merito, porgiamo distinti saluti.


ENEL RETE GAS SPA
Zona Quinto di Treviso
Unità Operativa di TRISSINO
Il Procuratore (geom. Renato Pasqualetto)

All.: tavola di progetto

Responsabile del procedimento: Alberto Bressan, tel 0445-491085, e-mail alberto.bressan@enel.it

LEGENDA

Tubazioni a bassa pressione esistenti

Tubazioni a bassa pressione di progetto

Cabine RE.MI		Valvola a sfera in cameretta		Giunti dielettrici:		Fondello	
GRF (con portata nominale Sm3/h)		Valvola a farfalla in cameretta		Monoblocca		Sifone	
GRI (con indicazione del nome dell'utenza)		Valvola a sfera		Alimentatori		Riduzione concentrica	
Serbatoio stoccaggio (con capacità geometrica m3)		Valvola a farfalla		Punti di misura:		Raccordo a T	
Tubazione BP		Valvola di sicurezza		In pollina		Flangia cieca	
Tubazione MP		Valv. di scarico rapido		In armadietto			
Tubazione AP		Giunzione a flangia		Attraversamenti			
Materiale della tubazione	A = acciaio PE = polietilene G = ghisa	Giunta antivibrante		Tubo guaina		Quota tubazioni	
		Giunta scarnevole		Condotto in cunicolo chiuso			

REV	DATA	DESCRIZIONE AGGIORNAMENTI	VERIFICATORE



Divisione Infrastrutture e Reti
 Area di Business Rete Gas
 Zona Gas Quinto di Treviso - Unità Operativa di Trissino
 Via Postale Vecchia 124 - 36070 Trissino (VI) - Tel. 0445491085 Fax 0445491606

Concessione/Comune 3310_ARZIGNANO		Progetto n° 08/048/RM/3310/ZGTV-TRI			
Descrizione ESTENSIONE RETE GAS METANO IN PDL "CALAVENA ALTA" IN VIA CALAVENA ALTA					
Data 18/11/2008	Scala 1:500	Disegnatore RS	Verificatore CB	Approvatore 	Disegno n°

RETE ESISTENTE
ACC DN 150

via Calavena Alta



LOTTO 1/A

LOTTO 1/B

LOTTO 12

via Calavena Alfa

LOTTO 2

LOTTO 3

LOTTO 4

LOTTO 5

TRONCO 3 (NODI
L=m 155 Pe I

LOTTO 1/C

1

LOTTO 7

LOTTO 8/A



TRONCO 1 (NODI 0-1)
L=m 105 Pe De 90

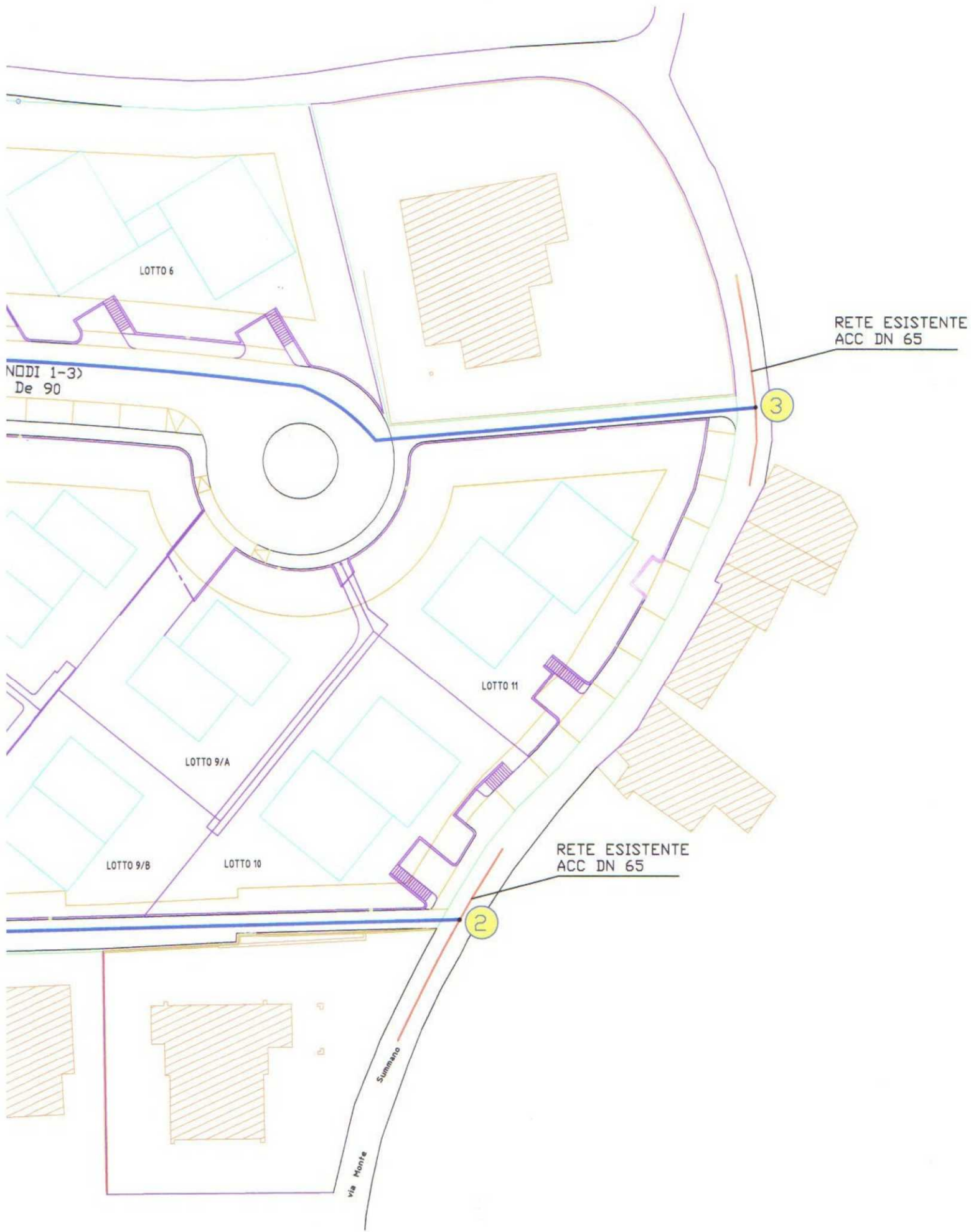
STRADA PRIVATA
AD USO PUBBLICO

LOTTO 8/B

LOTTO 8/C

TRONCO 2 (NODI 1-2)
L=m 145 Pe De 90





Spett.le
IMPRESA EDILE IL GRIFO SRL
VIA VI STRADA, 2
36071 ARZIGNANO (VI)

Richiesta di ESTENSIONE RETE
operazione n. 000000182817

Elenco dei documenti da presentare prima dell'inizio lavori:

- Autorizzazione ad eseguire i lavori
- Adempimenti descritti dal D.Lgs. 9 aprile 2008

L'esecuzione dei lavori è subordinata al rilascio delle autorizzazioni di competenza dei vari Enti interessati (Comune, Provincia, Consorzi, etc.).

Per la costruzione della rete di distribuzione del gas, precisiamo che daremo inizio ai lavori quando i piani viabili saranno ben definiti e tracciati e tutti gli altri servizi (Enel Distribuzione, Telecom, Fognature e Illuminazione Pubblica) posizionati nelle loro sezioni di competenza.

Elenco opere da realizzare / adempimenti da effettuare a cura del richiedente prima dell'inizio dei lavori:

Da parte del richiedente deve essere garantita, lungo il tracciato di posa delle nuove reti, una distanza minima dagli altri sottoservizi che verranno posati in parallelo secondo le distanze previste dalle normative vigenti in materia (D.M. 24/11/1984 e succ.mod.i.), misurati dall'asse della nuova condotta gas.

L'offerta commerciale comprende le opere di sola estensione rete. Pertanto, una volta terminati i lavori di estensione rete gas, il cliente dovrà contattare la società di vendita da lui scelta per procedere alla richiesta degli allacciamenti gas metano, NON compresi nel preventivo allegato.

Inviare copia dei documenti da presentare prima dell'inizio dei lavori e copia del bonifico bancario, al numero di fax 06 64442343 .

Note: SONO DA INVIARE A ENEL RETE GAS SPA - DTG 2 - ZRG NE 4 QUINTO DI TREVISO - UO TRISSINO (VI)
VIA G. BELLA, 3 - CASELLA POSTALE 144 - 30171 CGC DI MESTRE (VE)
L'AUTORIZZAZIONE E/O SERVITU' DI PASSAGGIO PER LA POSA DELLA TUBAZIONE GAS METANO (OVE NECESSARIO) E IL MODELLO DICHIARAZIONE 494/96.
LA TAVOLA DEL PROGETTO N. 08/048/RM/3310/ZGTV-TRI RELATIVA AL PRESENTE PREVENTIVO SARA' INVIATA SUCCESSIVAMENTE CON APPOSITA COMUNICAZIONE.
DI NORMA I LAVORI CONTRIBUTI NEL 1° SEMESTRE DELL'ANNO VERRANNO ESEGUITI INDICATIVAMENTE NEL 2°; QUELLI CONTRIBUTI NEL 2°, VERRANNO ESEGUITI INDICATIVAMENTE NEL 1° SEMESTRE DELL'ANNO SUCCESSIVO.
DOVRA' ESSERE ESEGUITA LA SAGOMATURA DELLA STRADA, CON REALIZZAZIONE DEL CASSONETTO IDONEO A GARANTIRE L'ADEGUATA COPERTURA E A DETERMINARE LE QUOTE STRADALI FINITE.

Segue

000000182817



L'ENERGIA CHE TI ASCOLTA.

Per qualsiasi ulteriore informazione puo' sempre rivolgersi al numero telefonico 02 23208903 nel seguente orario
dal lunedì al venerdì dalle ore 9.00 alle 13.00 e dalle 14.00 alle 17.00

Con i migliori saluti

ERRE-P-0004110-001
19/NOV/08

Numero di operazione: 000000182817 / Tipo: RER
Codice PDR:
Settore d'intervento: GAS
Concessione: 3310
Documento: Mod-39

Spett.le
IMPRESA EDILE IL GRIFO SRL
VIA VI STRADA , 2
36071 ARZIGNANO (VI)

Preventivo per l'esecuzione di lavori complessi (ESTENSIONE RETE)

Codice univoco n. 000000182817

Preventivo n.: 000000182817 del 18/11/2008

Data di invio: 19/11/2008

Come da vostra richiesta del 07/11/2008 per l'esecuzione di lavori complessi da eseguire all'indirizzo:
Via VIA CALAVENA ALTA - PDL,0 ARZIGNANO (VI)

comunichiamo che il preventivo di spesa per l'intervento richiesto è il seguente

Descrizione Intervento	Quantita	Prezzo Unitario	Imponibile	% IVA	IVA
MANODOPERA			780,54	20	156,11
MATERIALI			1.138,05	20	227,61
PRESTAZIONI DI TERZI			22.039,40	20	4.407,88
SPESE GENERALI			3.593,70	20	718,74

Totale in Euro: 33.062,03 (comprensivo IVA)

Il presente preventivo si intenderà accettato nel momento in cui verremo a conoscenza del suo avvenuto pagamento, che dovrà pervenire presso Enel Rete Gas S.p.A – Vettoriamiento e Commerciale Rete Gas – Via San Giovanni sul Muro,9 - Milano.

I lavori verranno programmati e realizzati solo dopo la data di ricevimento dell'accettazione del preventivo e comunque dopo la data di ricevimento della comunicazione di effettuata esecuzione degli adempimenti a carico del richiedente indicati in allegato.

Qualora entro il termine massimo di 60 giorni lavorativi non sia stato possibile completare il lavoro richiesto, verrà inviata al richiedente una comunicazione con l'indicazione del responsabile e dei tempi previsti per il completamento del lavoro medesimo.

Il tempo necessario per l'ottenimento degli atti da terzi, stimato mediamente in **15** giorni, non viene conteggiato ai fini del calcolo del periodo di esecuzione lavori.

L'accettazione del preventivo determina l'accettazione degli obblighi economici e di quelli tecnici indicati negli allegati al preventivo stesso.

Il preventivo ha validità di 180 giorni a decorrere dalla data della presente ed è comunque subordinato alla condizione che il servizio di distribuzione non sia affidato ad un'altra società prima del completamento dei lavori. Ricordiamo che le centrali termiche di potenzialità superiore a 30.000 Kcal/ora sono sottoposte alle disposizioni di cui al Decreto Ministeriale del 12 Aprile 1996 e quelle di potenzialità superiore a 100.000 Kcal/ora (KW 116) sono soggette alle norme di materia prevenzione incendi.

Segue



0393310000001828175

In allegato troverà:

- l'elenco dei documenti da presentare e delle opere che dovranno essere realizzate a cura del richiedente **prima dell'inizio dei lavori**, con l'indicazione dei documenti che la nostra società richiederà al Fornitore prescelto dal cliente per l'eventuale attivazione della fornitura.
- informativa ai sensi dell'art. 13 del D.Lgs. 196/2003.
- il modulo per l'inoltro di un eventuale reclamo scritto o richiesta scritta di informazioni relative al servizio di distribuzione da parte del Cliente è disponibile e scaricabile dal sito internet www.enelretegas.it.

In attesa di riscontro, le porgiamo cordiali saluti.

La Direzione

REG-0041003
19/04/03



0393310000001828175

Numero di operazione: 00000182817 / Tipo: RER
Codice PDR:
Settore d'intervento: GAS
Concessione: 3310
Documento: Mod-33

Spett.le
Enel Rete Gas S.p.A
Casella Postale 2000
85100 Potenza

Autorizzazione ad eseguire i lavori e Comunicazione di esecuzione adempimenti a carico del richiedente n. 00000182817 del 07/11/2008

Il Sottoscritto _____
nato a _____ il _____
residente/domiciliato a _____
via _____ N. _____ CAP _____
Cod.Fisc. _____ Telefono _____

In qualità di

a seguito di richiesta di ESTENSIONE RETE

Inoltrata direttamente al distributore **Enel Rete Gas S.p.A**

Autorizza la Società di distribuzione a collocare le tubazioni (rete di distribuzione e/o derivazione di utenza), il contatore nonché le eventuali opere accessorie nel luogo e secondo le modalità da questa stabilite a proprio insindacabile giudizio.

Riconosce inoltre la Società distributrice quale unica proprietaria delle tubazioni (rete di distribuzione e/o derivazione di utenza) fino al contatore questi compreso, e di non aver alcun diritto sull'impianto di proprietà della società distributrice impegnandosi contestualmente a non eseguire o far eseguire lavori o modifiche sull'impianto di proprietà della società distributrice.

Comunica di aver completato l'esecuzione degli adempimenti a suo carico (opere murarie, nicchie, alloggiamenti contatore, ecc.) e di aver acquisito la documentazione prevista, come da preventivo accettato/pagato.

Data

Firma



0333310000001828178



L'ENERGIA CHE TI ASCOLTA.

Numero di operazione: 000000182817 / Tipo: RER
Codice PDR:
Settore d'intervento: GAS
Concessione: 3310
Documento: Mod-94

Spett.le
Enel Rete Gas S.p.A
Casella Postale 2000
85100 Potenza

Con la presente il Sig.

Nella propria qualità di : COMMITTENTE
 RESPONSABILE DEI LAVORI

DICHIARA

Che i lavori, per i quali è stato richiesto alla Enel Rete Gas S.p.A il preventivo per la realizzazione di

Comune di ARZIGNANO Indirizzo Via VIA CALAVENA ALTA - PDL,0

saranno realizzati in un cantiere temporaneo o mobile per il quale

Sono previsti
 Non sono previsti

Tutti gli adempimenti prescritti dal D.Lgs. 9 aprile 2008 - Attuazione dell'articolo 1 della Legge 3 agosto 2007, n.123 in materia di tutela della salute e della sicurezza nei luoghi di lavoro, in particolare a quanto previsto al Titolo IV Cantieri temporanei o mobili, art 90 Obblighi del Committente o del Responsabile Lavori.
In caso di risposta affermativa indicare i seguenti nominativi e trasmettere alla Enel Rete Gas S.p.A copia del piano di sicurezza e coordinamento.

Responsabile dei lavori:

Nome Cognome
Telefono Indirizzo

Coordinatore per la sicurezza nella progettazione:

Nome Cognome
Telefono Indirizzo

Coordinatore per la sicurezza nell'esecuzione:

Nome Cognome
Telefono Indirizzo

In caso di risposta negativa trasmettere comunque alla Enel Rete Gas S.p.A

_____ Data

_____ Firma

Spazio riservato alla Enel Rete Gas S.p.A

Lavori previsti nel comune di ARZIGNANO
N. PREVENTIVO 000000182817



0943310000001828170

Enel Rete Gas S.p.A
Sede Legale: Via San Giovanni sul Muro,9 20121 Milano
Cod fisc/P.IVA/Reg.Imprese di Milano 00736240151
Capitale Sociale 54.139.160,00 Euro i.v. R.E.A.158411
Direzione e coordinamento di Enel S.p.A.

S0000110000001828170

Numero di operazione: 000000182817 / Tipo: RER
Codice PDR:
Settore d'intervento: GAS
Concessione: 3310
Documento: Mod-35

Oggetto **Informativa ai sensi dell'art. 13 D.Lgs. 196/2003. Tutela delle persone e di altri soggetti rispetto al trattamento dei dati personali.**

Gentile Cliente,

con la sottoscrizione della richiesta per l'esecuzione dei lavori Lei ci autorizza a trattare alcuni dati personali la cui acquisizione rappresenta condizione essenziale per l'esecuzione della predetta richiesta. Enel Rete Gas S.p.A Le garantisce il rispetto delle disposizioni di legge in materia di diritto alla privacy previste dal D.Lgs. n. 169/2003 e successive modificazioni, con riferimento a tutti i dati acquisiti - telefonicamente, per iscritto o via internet - nei propri archivi, in occasione delle operazioni necessarie per l'esecuzione della suddetta richiesta.

I dati da Lei forniti verranno trattati in relazione alle esigenze delle prestazioni e/o servizio svolto e ai conseguenti adempimenti degli obblighi legali dagli stessi derivanti, nonché per finalità gestionali e controllo qualità del servizio prestato dalla nostra Società.

I dati verranno trattati in forma scritta e/o su supporto cartaceo, magnetico, elettronico o telematico.

Tali dati potranno essere comunicati a società controllate o collegate e/o terzi fornitori di servizi esclusivamente ai fini delle prestazioni svolte e/o del servizio svolto, nonché ai fini del controllo di qualità sopra richiamato.

Il trattamento dei dati è realizzato ottemperando alle prescrizioni del D.Lgs. n.169/03 e successive modificazioni, con l'ausilio di strumenti informatici ed è svolto da personale di Enel Rete Gas S.p.A addetto alle unità preposte al trattamento dei dati e/o da soggetti terzi che abbiano con essa rapporti di servizio.

L'acquisizione dei dati che Le sono stati o Le potranno essere richiesti è presupposto indispensabile per l'esecuzione della richiesta di preventivo per l'esecuzione dei lavori e per tutte le conseguenti necessarie operazioni. In caso di Suo rifiuto alla fornitura dei propri dati personali, Le segnaliamo che saremmo impossibilitati ad evadere la suddetta richiesta.

Relativamente ai dati medesimi, Lei potrà esercitare i diritti previsti dall'art. 7 del D.Lgs. n.169/03 di cui si allega copia.

Le segnaliamo infine che il Titolare del trattamento dei dati personali è Enel Rete Gas S.p.A, nella persona del Presidente del Consiglio di Amministrazione, domiciliato presso la sede della società in Via San Giovanni sul Muro,9 20121 Milano, mentre il Responsabile del trattamento dei dati personali è il Responsabile dell'Area Business Rete Gas nell'ambito della Divisione Infrastrutturale e Reti, domiciliato presso la sede della società in Via San Giovanni sul Muro,9 20121 Milano.

Segue



0353310000001828173

ART. 7 D.Lgs. N.169/2003

1. L'interessato ha diritto di ottenere la conferma dell'esistenza o meno di dati personali che lo riguardano, anche se non ancora registrati, e la loro comunicazione in forma intelligibile.
2. L'interessato ha il diritto di ottenere:
 - a) l'origine dei dati personali;
 - b) delle finalità e delle modalità di trattamento;
 - c) della logica applicata in caso di trattamento effettuato con l'ausilio di strumenti elettronici;
 - d) degli estremi identificativi del titolare, dei responsabili, e del rappresentante designato ai sensi dell'articolo 5, comma 2;
 - e) dei soggetti o delle categorie dei soggetti ai quali i dati personali possono essere comunicati o che possono venire a conoscenza in qualità di rappresentante designato nei territori dello Stato, di responsabili o incaricati.
3. L'interessato ha il diritto di ottenere:
 - a) l'aggiornamento, la rettificazione ovvero, quando vi ha interesse, l'integrazione dei dati;
 - b) la trasformazione in forma anonima o il blocco dei dati trattati in violazione di legge, compresi quelli di cui non è necessaria la conservazione in relazione agli scopi per i quali i dati sono stati raccolti o successivamente trattati.
 - c) l'attestazione che le operazioni di cui alle lettere a) e b) sono state portate a conoscenza, anche per quanto riguarda il loro contenuto, di coloro ai quali i dati sono stati comunicati o diffusi, eccettuato il caso in cui tale adempimento si rivela impossibile o comporta impiego di mezzi manifestamente sproporzionato rispetto al diritto tutelato.
4. L'interessato ha il diritto di opporsi, in tutto o in parte:
 - a) per motivi legittimi al trattamento dei dati personali che lo riguardano, ancorchè pertinenti allo scopo della raccolta;
 - b) al trattamento dei dati personali che lo riguardano a fini di invio di materiale pubblicitario o di vendita diretta o per il compimento di ricerche di mercato o di comunicazione commerciale.



0353310000001828173

Egr. Sig.

IMPRESA EDILE IL GRIFO SRL

VIA VI STRADA , 2

36071 ARZIGNANO (VI)

OGGETTO: MODALITA DI PAGAMENTO PREVENTIVO

000000182817

del

18/11/2008

Le ricordiamo che l'intervento richiesto verrà eseguito previo versamento della somma di

Euro 33.062,03 indicata nel preventivo in oggetto.

Per consentirci di individuare correttamente il Suo pagamento, La invitiamo a **riportare obbligatoriamente il numero di preventivo nella causale di pagamento del bonifico bancario**, che dovrà essere intestato a Enel Rete Gas S.p.A Via San Giovanni sul Muro,9 20121 Milano, da versare sul seguente conto bancario:

BANCA	Coordinate Bancarie	
	IBAN	Codice
Banca Antonveneta	IT27H0504001606000001020665	ANTBIT21406

La preghiamo inoltre di farci pervenire copia del preventivo e del bonifico attestante il pagamento a mezzo fax al numero 06 64442343, sarà nostra cura verificare la correttezza dell'importo versato per programmare l'intervento.

Si coglie l'occasione per porgere distinti saluti.



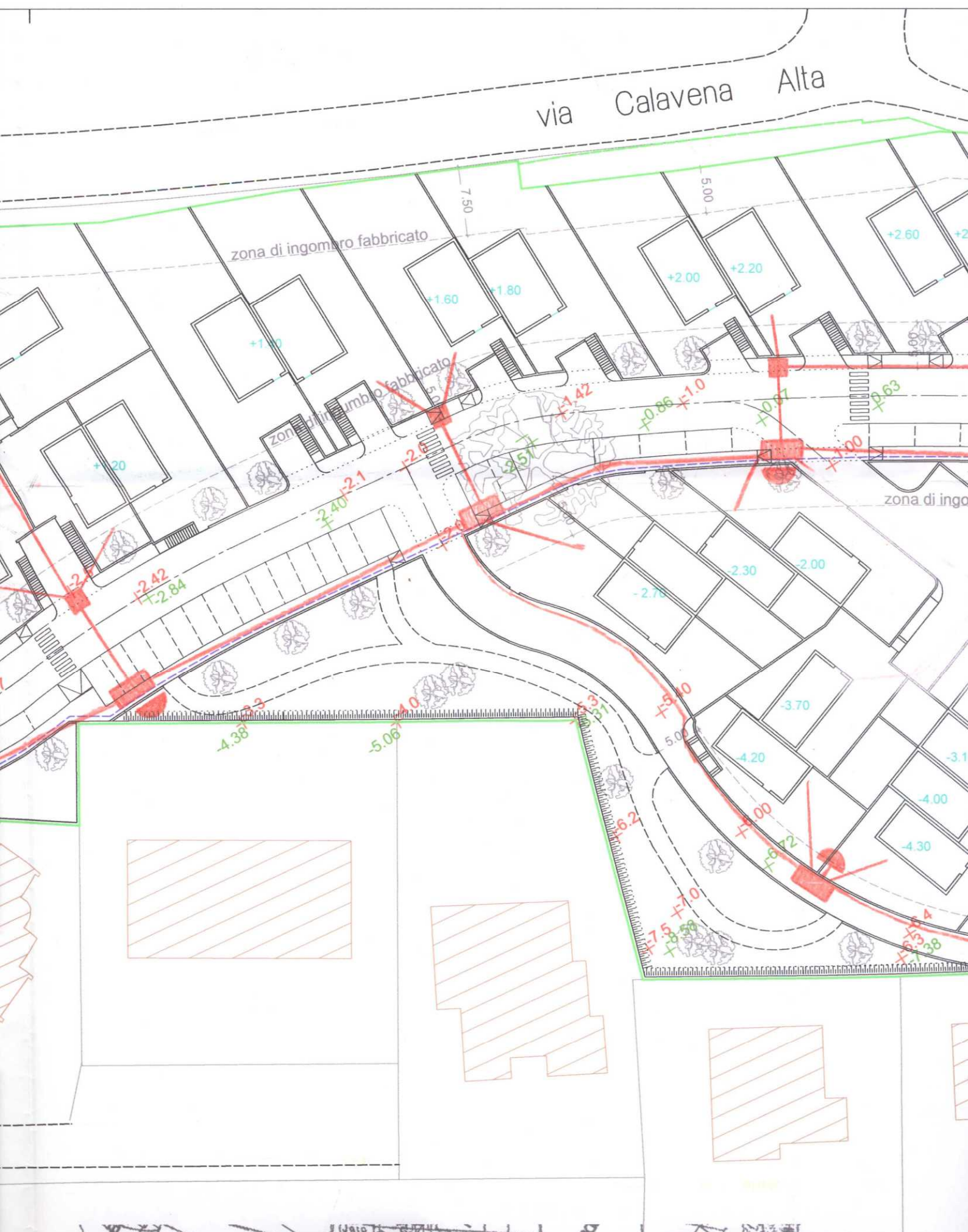
previste nr. 45 unità immobiliari

via Calavena Alta

zona di ingombro fabbricato

zona di ingombro fabbricato

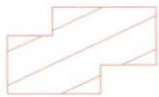
zona di ingombro



PLANIMETRIA DI PROGETTO scala 1:500



LEGENDA:



EDIFICI ESISTENTI



CONFINE DI PIANO



CIGLIO ASFALTO



SAGOMA INDICATIVA DI FABBRICATO



ZONA DI INGOMBRO FABBRICATO

-4.50

QUOTE STATO DI FATTO

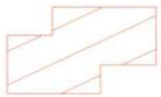
-4.50

QUOTE DI PROGETTO

-4.50

QUOTE INDICATIVE PIANO TERRA

LEGENDA:



EDIFICI ESISTENTI



CONFINE DI PIANO



CIGLIO ASFALTO



SAGOMA INDICATIVA DI FABBRICATO



ZONA DI INGOMBRO FABBRICATO

-4.50

QUOTE STATO DI FATTO

-4.50

QUOTE DI PROGETTO

-4.50

QUOTE INDICATIVE PIANO TERRA



LINEA TELECOM



POZZETTO 60 x 120



POZZETTO 60 x 60



COLONNINA

NB. Sulle dorsali 2 tubi da 125





TI- VENEZIA / UFFICIALE
N: **44672- P**
11/12/2008 Doc. Principale

Si prega di citare nella risposta il

N. NSU V-O NST VI
Rif. Vs. del

30170 Mestre
Via G. Carducci, 24

Spett.le
StudioTecnico
Arch. Frigo Lorenzo

C.so Matteotti n. 33

36071 Arzignano (VI)

Oggetto: Predisposizione infrastrutture telefoniche P.D.L. CALAVENA ALTA in Arzignano.

In riferimento alla Vs. documentazione ricevuta via fax il 04/06/2008, restituiamo in allegato le planimetrie relative alle predisposizioni per il collegamento della lottizzazione in oggetto con l'indicazione dei tracciati delle infrastrutture e dei manufatti sotterranei da predisporre per gli allacciamenti di telecomunicazione.

Le caratteristiche costruttive delle opere sono indicate nei grafici allegati.

Il Lottizzante/Costruttore riconosce a TELECOM ITALIA SPA il diritto di accedere alle infrastrutture in qualsiasi momento si renda necessario.

Dette opere devono essere realizzate nel rispetto delle Leggi e Norme vigenti; la Società si ritiene comunque sollevata da ogni responsabilità, anche futura, che dovesse derivare dalla mancata osservanza di quanto sopra.

Qualsiasi modifica al progetto dovrà essere preventivamente concordata con il tecnico della TELECOM ITALIA SPA.

Premesso che sono a carico del Lottizzante/Costruttore tutte le opere civili ed i materiali, una volta completate le opere di predisposizione dovrà essere inviata a TELECOM ITALIA SPA comunicazione scritta con la data di ultimazione delle opere (**Allegato C**); alla stessa dovrà essere allegata, in caso di lottizzazione con opere sotterranee, la planimetria del progetto con eventuali variazioni e aggiornamenti comprensiva, quando disponibili, di vie, numeri civici e scale relativi alla lottizzazione / fabbricato in oggetto.

Nel caso in cui il richiedente non sia anche esecutore delle opere, è necessario che a quest'ultimo siano trasmesse le documentazioni e le informazioni del caso.

Per informazioni, chiarimenti, modifiche al progetto e collaudo delle opere Vi invitiamo a contattare il nostro Ufficio Sviluppo Impianti di Vicenza al n. 0444209373.

Distinti saluti.

TELECOM ITALIA S.P.A.

Ing. Mazzi Mario

Allegati:

n. 1 planimetria con il progetto;

il fascicolo "Indicazioni per la predisposizione delle infrastrutture per reti di telecomunicazioni .."

----- (Già consegnato a mano)

CM/cm



CORPO INTERCOMUNALE di POLIZIA LOCALE

"Città di Arzignano"

Sezione: Viabilità

Via Quattro Martiri, 71/c - 36071 Arzignano - Tel. 0444/476654 - fax 0444/476542

e-mail : pm@comune.arzignano.vi.it www.valchiampo.it/poliziamunicipale

Responsabile del Procedimento: Vice Commissario Marcigaglia Maurizio

Risp. Prot. 12802 del 30 marzo 2018 pervenuta dallo Studio Arch. FRIGO

Arzignano, lì 06 aprile 2018

AI DIRIGENTE SETTORE GESTIONE del TERRITORIO
Comune di Arzignano

OGGETTO: *Parere viabilistico* inerente l'istanza pervenuta dallo Studio Architetto Frigo Lorenzo - Lievi rettifiche in Variante al Piano di Lottizzazione "Calavena Alta" approvato con Delibera Giunta Comunale 09U0001 in data 09 novembre 2011 -

Esaminati gli elaborati grafici allegati, sotto il profilo della circolazione stradale, paiono non emergere controindicazioni viabilistiche dovute alle future "lievi rettifiche" al piano viario che si intendono apportare con la Variante in esame, al Pdl "Calavena Alta",

Ciò premesso, pertanto si confermano e ribadiscono i concetti espressi già con l'allegato parere redatto in data 14 dicembre 2011, rappresentando che in loco dovrà essere riprodotta la *segnaletica stradale verticale ed orizzontale* già approvata con l'elaborato a suo tempo più volte esaminato, approvato e consegnato in allegato al predetto parere espresso in data 14 dicembre 2011, già posseduto dal Vs. Ufficio e dalla Committenza.

Distinti saluti.



Per il Settore Viabilità

Vice Commissario
Marcigaglia Maurizio

Visto: Il Dirigente

IL COMANDANTE POLIZIA MUNICIPALE
(Parolin dr. Massimo)