LEGENDA

- Nuovo limite di proprietà
- Ambito Piano Urbanistico Attuativo mq 346
- Edifici esistenti
- Edifici in progetto a destinazione residenziale - mq 158
- Capitello traslato
- (n.) Unità edilizie (riferimento alle schede progettuali)
- Area di relazione pubblica mq 77 - (art. 25 N.T.A. - P.d.R.)
- Verde privato - mq 37 (art. 26 bis N.T.A. -P.d.R.)
- Area cortilizia privata - mq 59 (art. 26 bis N.T.A. -P.d.R.)
- Strada - mq 11
- Area di relazione pubblica da cedere - mq 4 (art. 25 N.T.A. -P.d.R.)

Trattamento delle superfici

scala 1:200

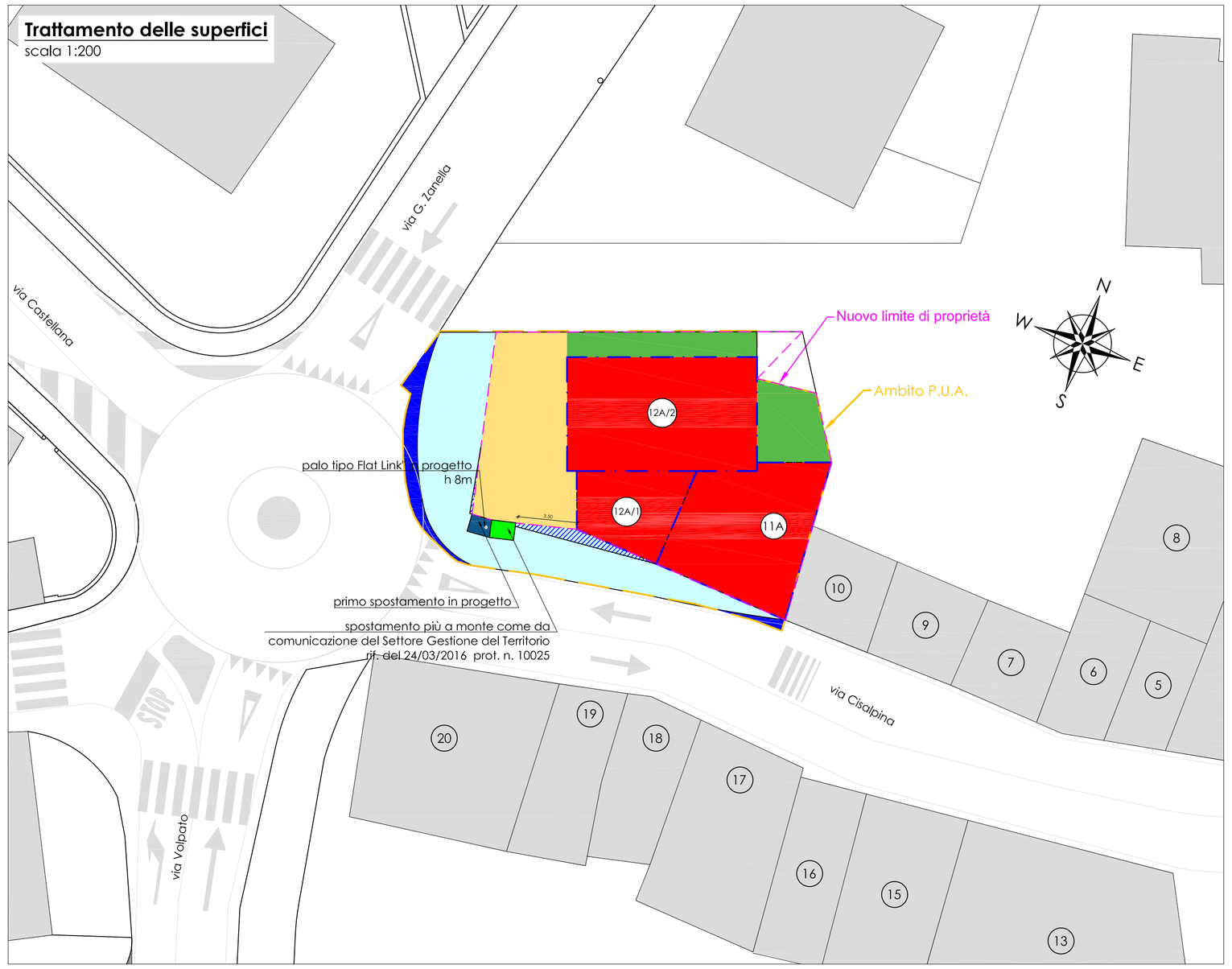

Pianta coperture e pavimentazione

scala 1:100

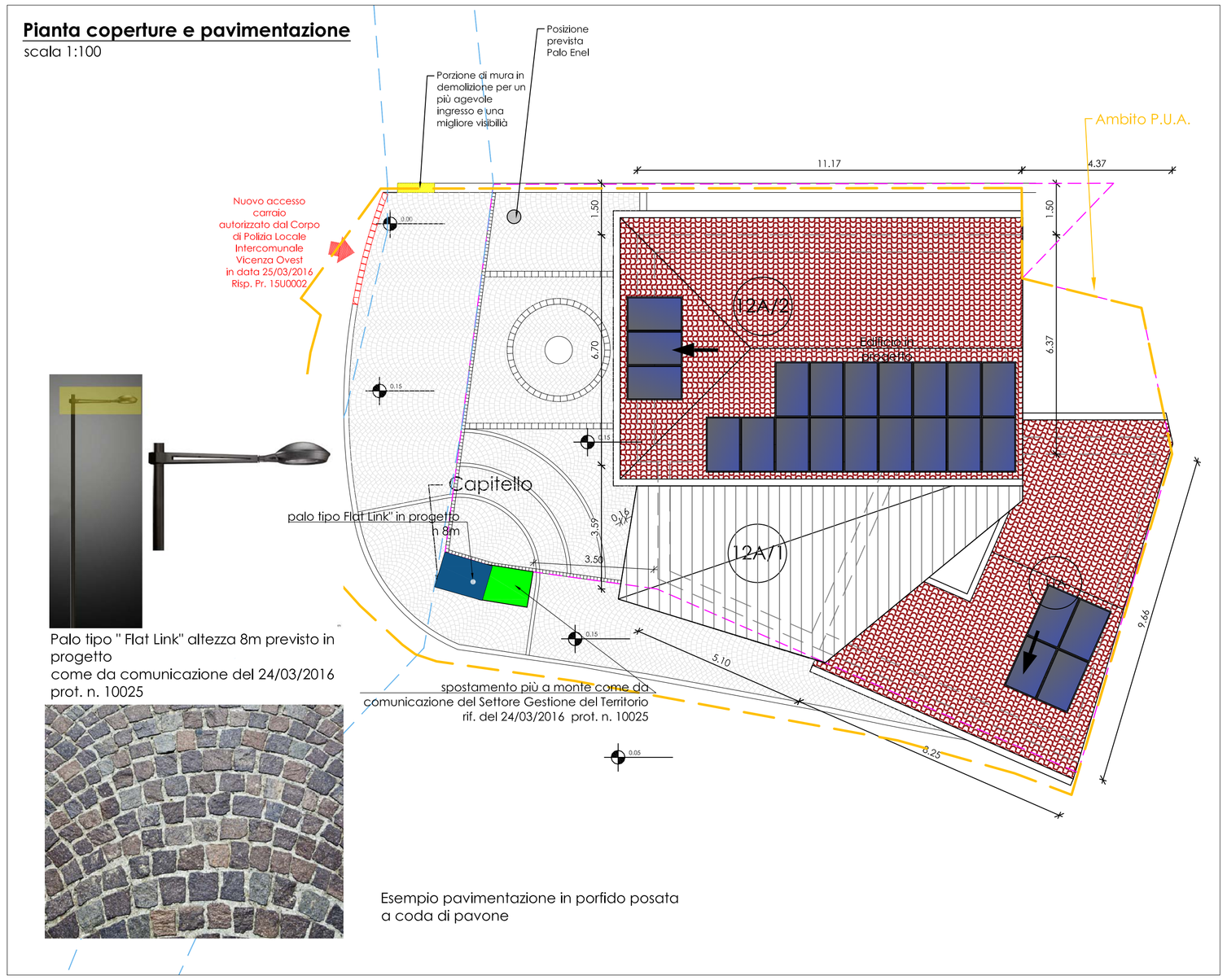

Palo tipo " Flat Link" altezza 8m previsto in progetto
come da comunicazione del 24/03/2016
prot. n. 10025

Esempio pavimentazione in porfido posata a coda di pavone

studio associato5
studio di architettura

Via Tommaso Dal Molin, 12 - 36072 Chiampo (VI)
tel. 0444.687214 - fax 0444.489063
e-mail info@associato5.it
www.associato5.it

Pietro Ramasco Volpon Architetto - Antonio Gaiga Geometra - Gianfranco Graizzaro Geometra

progettista

N.B. le forometrie indicate nella tavola sono indicative e non vincolanti

did.ll.

ditta: Dal Maso Marco
Dal Maso Roberto
Gattazzo Marilena

impresa

oggetto: Piano di Recupero di iniziativa privata per la ricomposizione urbanistica degli degli edifici n°11 A e 12 A ricompresi nell'A.T.O. 1.1 -isolato A2000 del Piano degli Interventi

calcolatore

Trattamento superfici - Planta coperture
Assonometria e Prospetti

tavola **T05**

provincia	scala	revisione
Vicenza	1:200	
comune: Arzignano	collaboratori	data: 22/10/2015 (aggiornamento giugno 2016)

Assonometria

scala 1:100

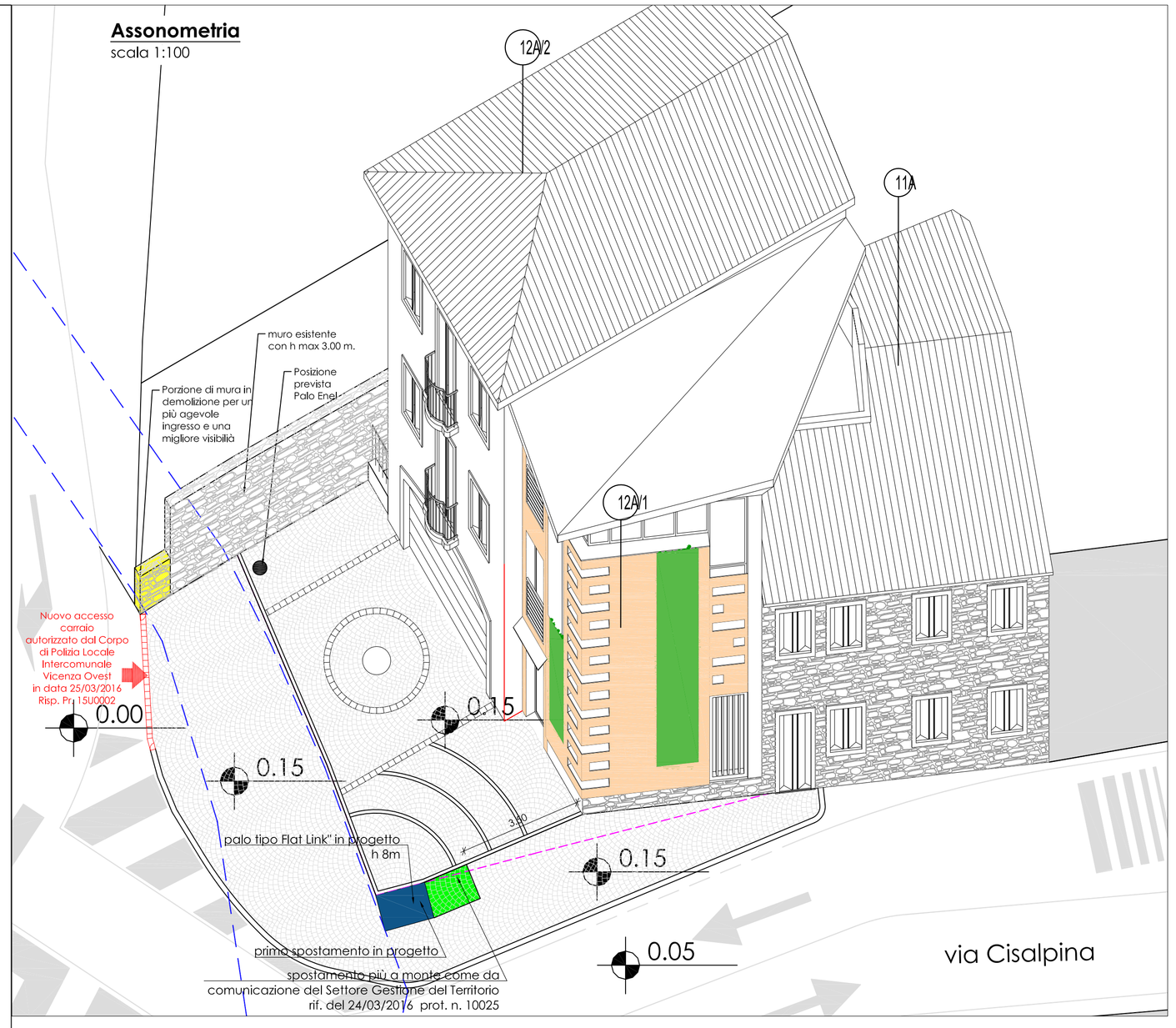

Prospetto sud-est

scala 1:100

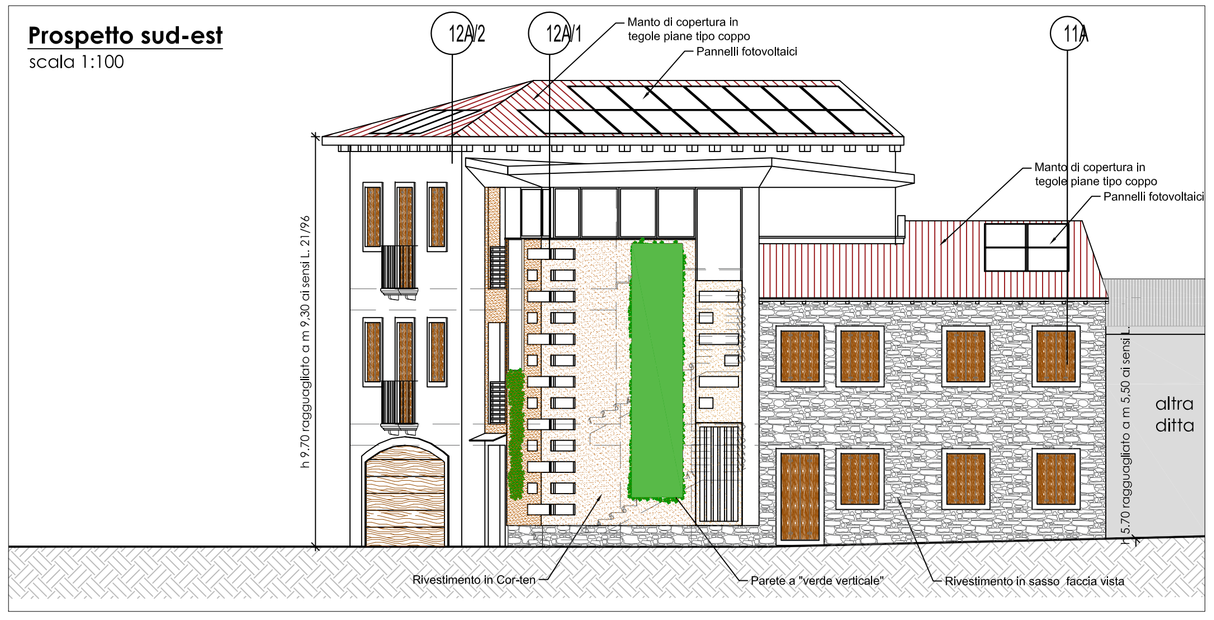

Prospetto sud-ovest
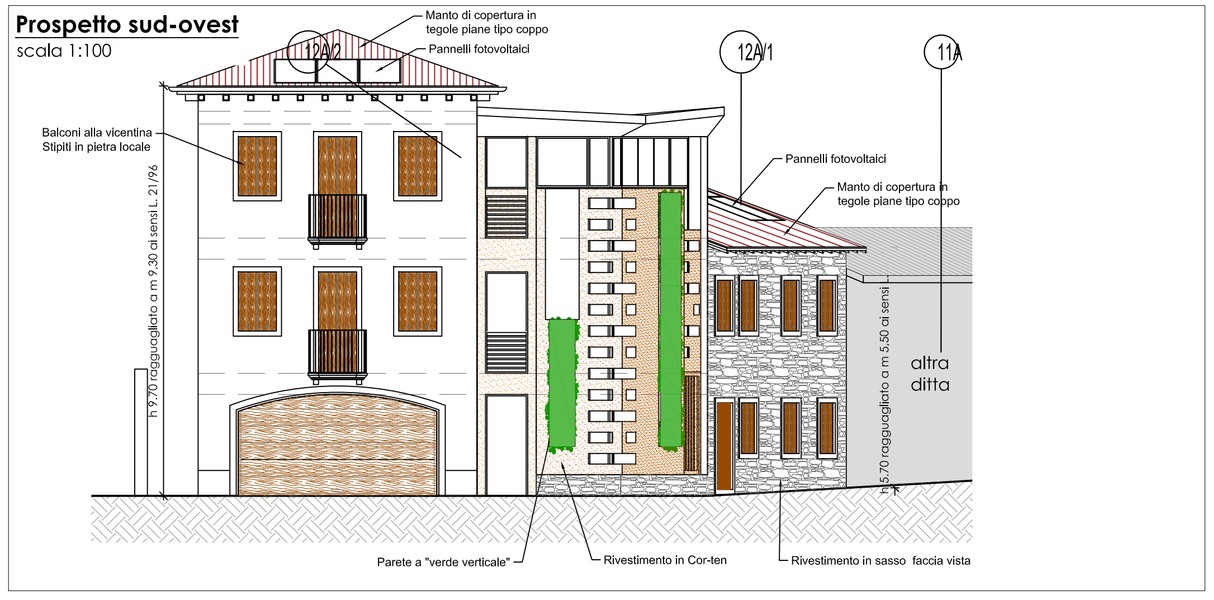
scala 1:100